丸亀市洪水ハザードマップ

まさかの洪水に備えて

我が家の避難所

コミュニティの避難所

避難所	住　所	電話番号

凡　例

- 避難所
- 地下道
- 救護病院
- 避難区域
- 消防署
- 土砂災害警戒区域
- 災害時要援護者施設（浸水区域及び土砂災害警戒区域内）※他の施設も併設
- 平成16年 台風23号 浸水区域

浸水深　水深の目安

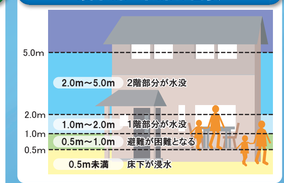

緊急連絡先

消防署　☎119

丸亀市 消防本部 危機管理課　☎0877(25)4006

丸亀市

避難所一覧表

区域	対象地区	避難所	電話番号
E	城辰小学校区、郡家小学校区、垂水小学校区 川西町南、川西町北、郡家町、垂水町	城辰小学校（体育館）※	28-7401
		川西コミュニティセンター ※	28-5519
		郡家小学校（体育館）	28-8401
		郡家コミュニティセンター	28-6807
		郡家幼稚園	28-7116
		四国職業能力開発大学校（体育館）	24-6290
		南中学校（体育館）	25-0700
		垂水小学校（体育館）	28-7551
		垂水コミュニティセンター	28-5520
		垂水保育所	28-7351
		土器川体育センター ※	28-0766
F	飯山北小学校区、飯山南小学校区 西坂元、真時、川原、東坂元、上法軍寺、下法軍寺、東小川	飯山北小学校（体育館）	98-2020
		飯山北コミュニティセンター	98-6595
		飯山中学校（体育館）	98-2027
		飯山高等学校（新体育館）※	98-2525
		飯山北第一保育所	98-2620
		飯山総合運動公園	98-6800
		飯山総合学習センター ※	98-3319
		東小川児童センター ※	56-8778
		飯山南小学校（体育館）	98-2024
		飯山南コミュニティセンター	98-2200
		飯山南幼稚園	98-4024
		飯山南保育所	98-2624
G	栗熊小学校区 中馬指の一部、東馬指の一部、渡池、旭	栗熊小学校（体育館）	86-2002
		栗熊保育所	57-1132
		綾歌中学校（体育館）	86-2006
		栗熊コミュニティセンター	86-6605
		綾歌総合文化会館	86-6800
		綾歌保健福祉センター	86-6600

※浸水想定区域内にある避難所です。

避難するにあたって

避難する場合には、避難所を丸亀市水防本部又は災害対策本部(0877-25-4006)まで確認してください。

避難勧告に関する事項

	避難準備	避難勧告	避難指示
呼びかけの内容例	■避難の準備をしてください。 ■今後の情報に注意してください。 ■体の不自由な人、高齢者の方は避難を始めてください。	■○○地区に浸水が発生する恐れがあります。 ■避難所へ避難を始めてください。	■○○地区に浸水が発生する危険があります。 ■避難所へただちに避難してください。
行　動	情報収集、避難準備、自主避難	避難開始	ただちに避難

平成25年1月作成

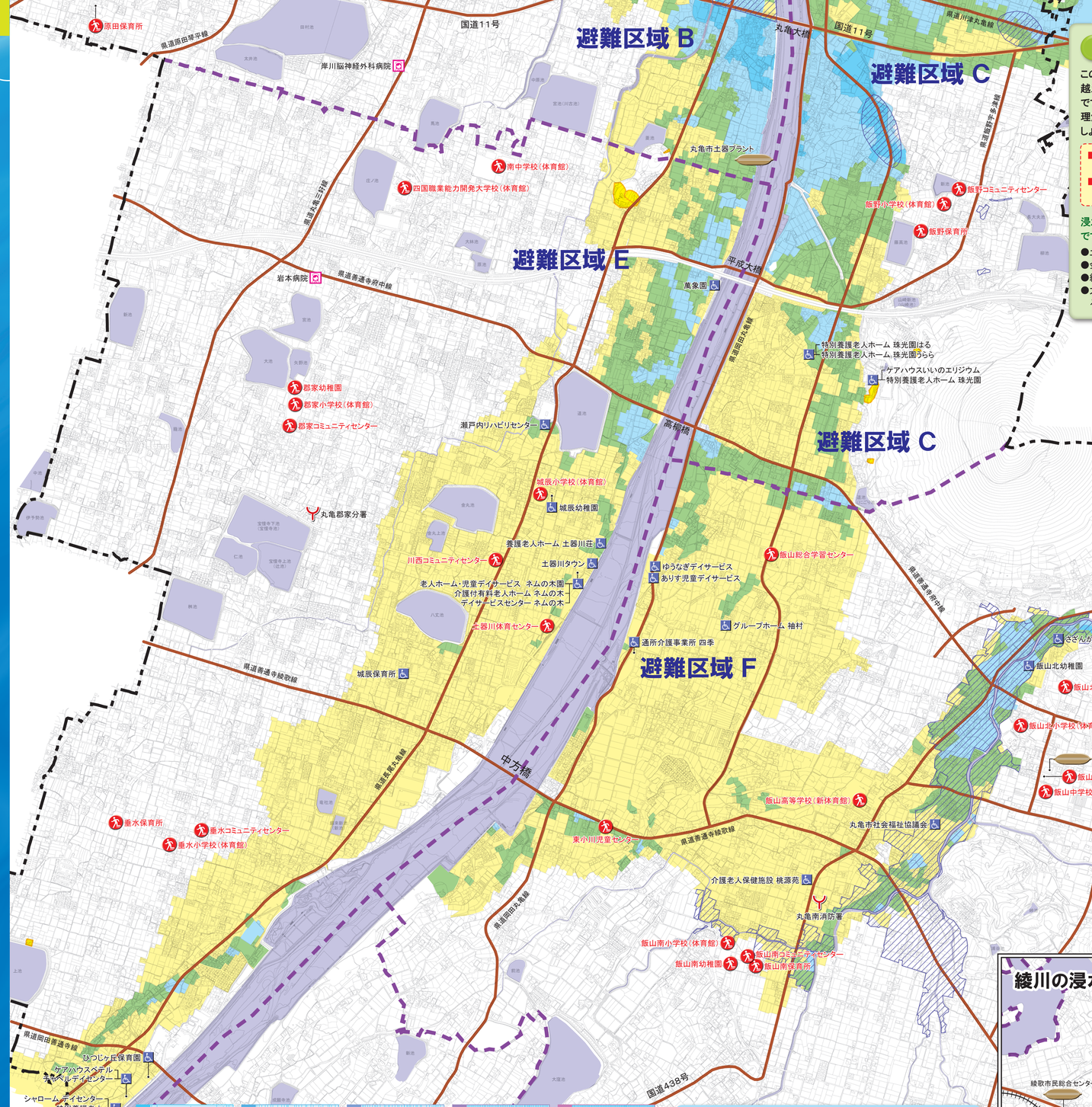

マップに関する留意事項

このマップは、大雨によって土器川、金倉川、綾川、大束川の堤防がこわれたり、堤防を越えて水があふれた場合に予測される浸水範囲と水深、避難所（洪水時）を示したものです。いざという時に備え、日頃から大雨による浸水や崖崩れの恐れのある場所などを理解しておき、あなたの家から避難所までの経路、家族の連絡先の確認をしておきましょう。

- ■危険を感じた時には早めに自主的に避難所への移動を心がけ、市から避難勧告、避難指示が出された時には、すみやかに避難してください。
- ■「局地的豪雨」など雨の降り方によっては、地図に示した「浸水の範囲」以外の場所でも、浸水することがあるのでご注意ください。

浸水予測で想定した大雨等の条件は、洪水から町を守るための計画の基本となる降雨です。

- ●土器川は、6時間総雨量が245mmの降雨（概ね100年に1回程度起こる大雨）を想定しています。
- ●金倉川は、1日の総雨量が210mmの降雨（概ね70年に1回程度起こる大雨）を想定しています。
- ●綾川は、1日の総雨量が290mmの降雨（概ね70年に1回程度起こる大雨）を想定しています。
- ●大束川は、1日の総雨量が336mm、ピーク時が1時間に65.4mmの降雨（概ね50年に1回程度起こる大雨）を想定しています。

土のう集積場

- ●丸亀市役所
- ●丸亀市土器プラント
- ●綾歌市民総合センター
- ●飯山市民総合センター

綾川の浸水区域（旭、渡池地区）

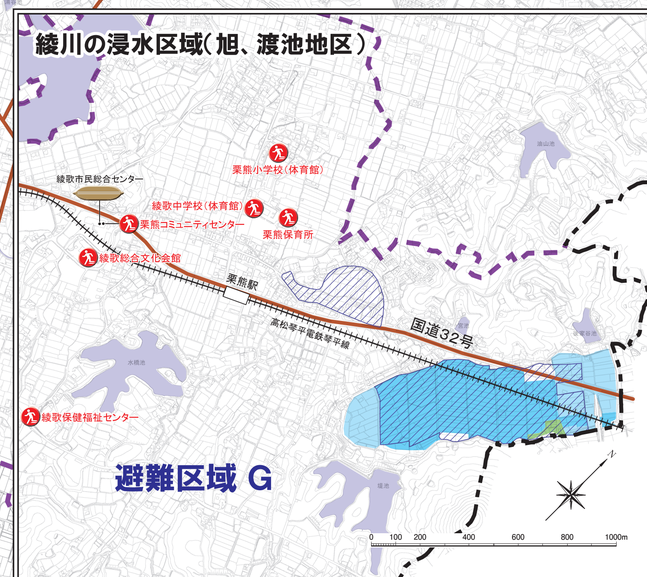

1時間に降るおよその雨量

やや強い雨	10～20mm未満	地面一面に水たまりができ話声が聞き取りにくくなります。長雨になりそうなら注意が必要です。
強い雨	20～30mm未満	地面一面に水たまりができ話声が聞き取りにくくなります。長雨になりそうなら注意が必要です。
激しい雨	30～50mm未満	道路が川のようになり、山崩れが起きやすくなります。危険地帯では避難の準備が必要です。
非常に激しい雨	50～80mm未満	滝のように降り、傘は役に立たなくなります。土石流が起こりやすくなり、多くの災害が発生します。
猛烈な雨	80mm以上	息苦しくなるような圧迫感があり、恐怖を感じます。大雨による大規模な災害が発生するおそれが強く、厳重な警戒が必要です。

以下に示す雨量と、土壌雨量指数※を基準に発表されます。

大雨注意報
●3時間雨量が50mm以上 になると予想される場合

大雨警報
●3時間雨量が80mm以上 になると予想される場合

大雨警報が発表された後、さらに大雨が続くと、土石流などの土砂災害のおそれが高まります。

土砂災害警戒情報の発表

香川県と気象台が共同で土砂災害の危険性が極めて高い市町村名を発表します。

※土壌雨量指数：土壌中に貯まっている雨水の量を示す指標

●注意報は災害の起るおそれがあると予想される場合、注意喚起するために発表されます。
●警報は重大な災害が起るおそれがあると予想される場合、警告するために発表されます。（参照資料：高松地方気象台）

避難情報の伝達方法

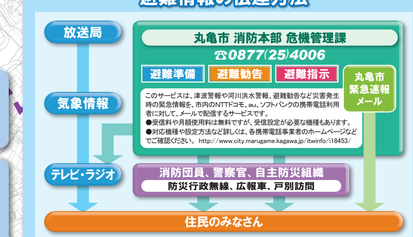

国土交通省「川の防災情報」……http://www.river.go.jp/
香川県防災情報……http://www.pref.kagawa.jp/bosai/
中讃ケーブルビジョン㈱……デジタル121チャンネル、アナログ2チャンネル
香川県河川監視カメラ……http://www.pref.kagawa.lg.jp/kasencamera/
香川県砂防情報システム……http://www.pref.kagawa.lg.jp/kasensabo/dosya/dosya/index.html