


# 丸亀市 高潮ハザードマップ 陸地部

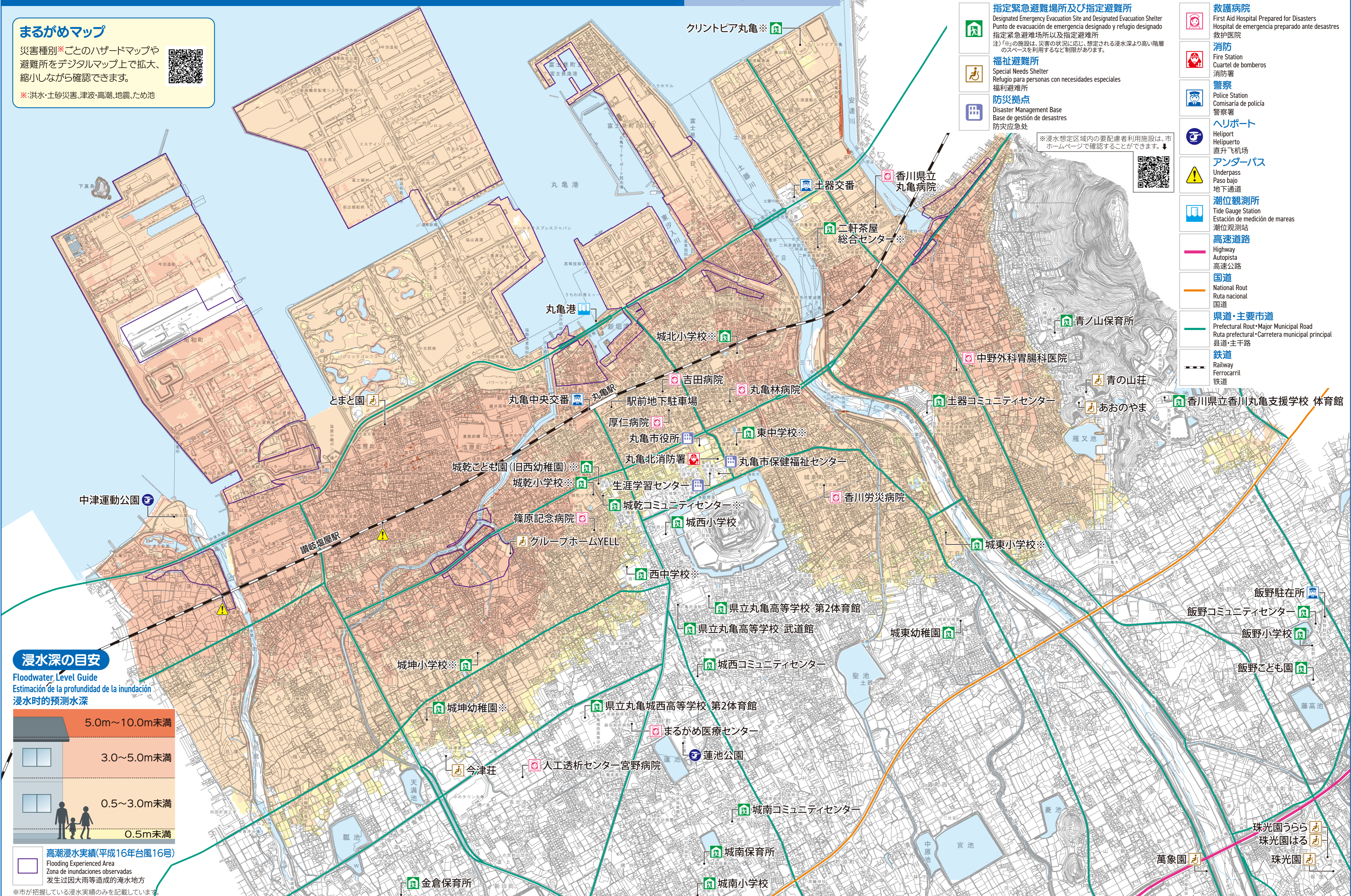
Marugame City Storm Surge Hazard Map  
Mapa de Peligros por Marea Alta de la Ciudad de Marugame 丸亀市高潮防災地図



地図の凡例 Meanings of Map Symbols Significados de los símbolos del mapa 凡例

- 指定緊急避難場所及び指定避難所**  
Designated Emergency Evacuation Site and Designated Evacuation Shelter  
Punto de evacuación de emergencia designado y refugio designado  
指定緊急避難場所及び指定避難所  
注)「B」の施設は、災害の状況に応じ、想定される浸水深より高い階層のスペースを利用するなど制限があります。
- 福祉避難所**  
Special Needs Shelter  
Refugio para personas con necesidades especiales  
福祉避難所
- 防災拠点**  
Disaster Management Base  
Base de gestión de desastres  
防災拠点
- 救護病院**  
First Aid Hospital Prepared for Disasters  
Hospital de emergencia preparado ante desastres  
救護病院
- 消防**  
Fire Station  
Cuartel de bomberos  
消防署
- 警察**  
Police Station  
Comisaría de policía  
警察署
- ヘリポート**  
Helipuerto  
直升機機場
- アンダーパス**  
Underpass  
Passo bajo  
地下通道
- 潮位観測所**  
Tide Gauge Station  
Estación de medición de mareas  
潮位観測所
- 高速道路**  
Highway  
Autopista  
高速公路
- 国道**  
National Route  
Ruta nacional  
国道
- 県道・主要市道**  
Prefectural Route-Major Municipal Road  
Ruta prefectural-Carretera municipal principal  
県道・主要市道
- 鉄道**  
Railway  
Ferrocarril  
鉄道

**まるがめマップ**  
災害種別※ごとのハザードマップや避難所をデジタルマップ上で拡大、縮小しながら確認できます。  
※:洪水・土砂災害、津波、高潮、地震、ため池



**浸水深の目安**  
Floodwater Level Guide  
Estimación de la profundidad de la inundación  
浸水時の予測水深

5.0m~10.0m未満
3.0~5.0m未満
0.5~3.0m未満
0.5m未満

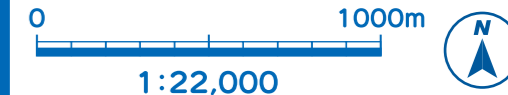
高潮浸水実績(平成16年台風16号)  
Flooding Experienced Area  
Zona de inundaciones observadas  
发生过因大雨等造成的淹水地方

※市が把握している浸水実績のみを記載しています。

この防災マップは石灰石から生まれた新素材LIMEXでつくられています。通常の用紙と比較し、水使用量を約97%削減し、森林資源を一切使用していません。

# 丸亀市 高潮ハザードマップ 島嶼部

Marugame City Storm Surge Hazard Map  
Mapa de Peligros por Marea Alta de la Ciudad de Marugame 丸亀市高潮防災地図



地図の凡例 Meanings of Map Symbols Significados de los símbolos del mapa 凡例

- 指定緊急避難場所及び指定避難所**  
Designated Emergency Evacuation Site and Designated Evacuation Shelter  
Punto de evacuación de emergencia designado y refugio designado  
指定緊急避難場所及び指定避難所  
注)「B」の施設は、災害の状況に応じ、想定される浸水深より高い階層のスペースを利用するなど制限があります。
- 福祉避難所**  
Special Needs Shelter  
Refugio para personas con necesidades especiales  
福祉避難所
- 防災拠点**  
Disaster Management Base  
Base de gestión de desastres  
防災拠点
- 救護病院**  
First Aid Hospital Prepared for Disasters  
Hospital de emergencia preparado ante desastres  
救護病院
- 消防**  
Fire Station  
Cuartel de bomberos  
消防署
- 警察**  
Police Station  
Comisaría de policía  
警察署
- ヘリポート**  
Helipuerto  
直升機機場
- アンダーパス**  
Underpass  
Passo bajo  
地下通道
- 潮位観測所**  
Tide Gauge Station  
Estación de medición de mareas  
潮位観測所
- 高速道路**  
Highway  
Autopista  
高速公路
- 国道**  
National Route  
Ruta nacional  
国道
- 県道・主要市道**  
Prefectural Route-Major Municipal Road  
Ruta prefectural-Carretera municipal principal  
県道・主要市道
- 鉄道**  
Railway  
Ferrocarril  
鉄道

**浸水深の目安**  
Floodwater Level Guide  
Estimación de la profundidad de la inundación  
浸水時の予測水深

5.0m~10.0m未満
3.0~5.0m未満
0.5~3.0m未満
0.5m未満

高潮浸水実績(平成16年台風16号)  
Flooding Experienced Area  
Zona de inundaciones observadas  
发生过因大雨等造成的淹水地方

※市が把握している浸水実績のみを記載しています。

**まるがめマップ**  
災害種別※ごとのハザードマップや避難所をデジタルマップ上で拡大、縮小しながら確認できます。  
※:洪水・土砂災害、津波、高潮、地震、ため池

