

議案第 14 号

市道路線の変更及び認定について（山北町道下東西 3 号線ほか 15 路線）

道路法第 8 条第 2 項及び第 10 条第 3 項の規定により、次のとおり市道路線を変更及び認定いたしたい。

令和 6 年 2 月 26 日提出

丸亀市長 松 永 恭 二

1 変更路線

新旧別	路線名	起 点	終 点	重要な経過地	路線番号	参照図面番号
旧	やまのきたちようみちしも 山北町道下 とうざい3ごうせん 東西3号線	山北町字道下 841番1地先	山北町字道下 840番5地先		13766	1
新		山北町字道下 841番1地先	山北町字道下 837番5地先			
旧	にしおき2ごうせん 西沖2号線	飯山町西坂元字西沖 456番5地先	飯山町真時字高柳 769番地先		33238	2
新		飯山町西坂元字西沖 456番5地先	飯山町真時字高柳 759番38地先			

2 認定路線

路線名	起 点	終 点	重要な経過地	路線番号	参照図面番号
つのもりちようくらい3ごうせん 津森町位3号線	津森町字位 228番5地先	津森町字位 228番17地先		13778	3
つのもりちようみやうたう3ごうせん 津森町宮浦3号線	津森町字宮浦 709番12地先	津森町字宮浦 774番26地先		13779	4
いまづちようらきごせん 今津町浦砂子線	今津町字浦砂子 614番3地先	今津町字浦砂子 609番7地先		13780	5

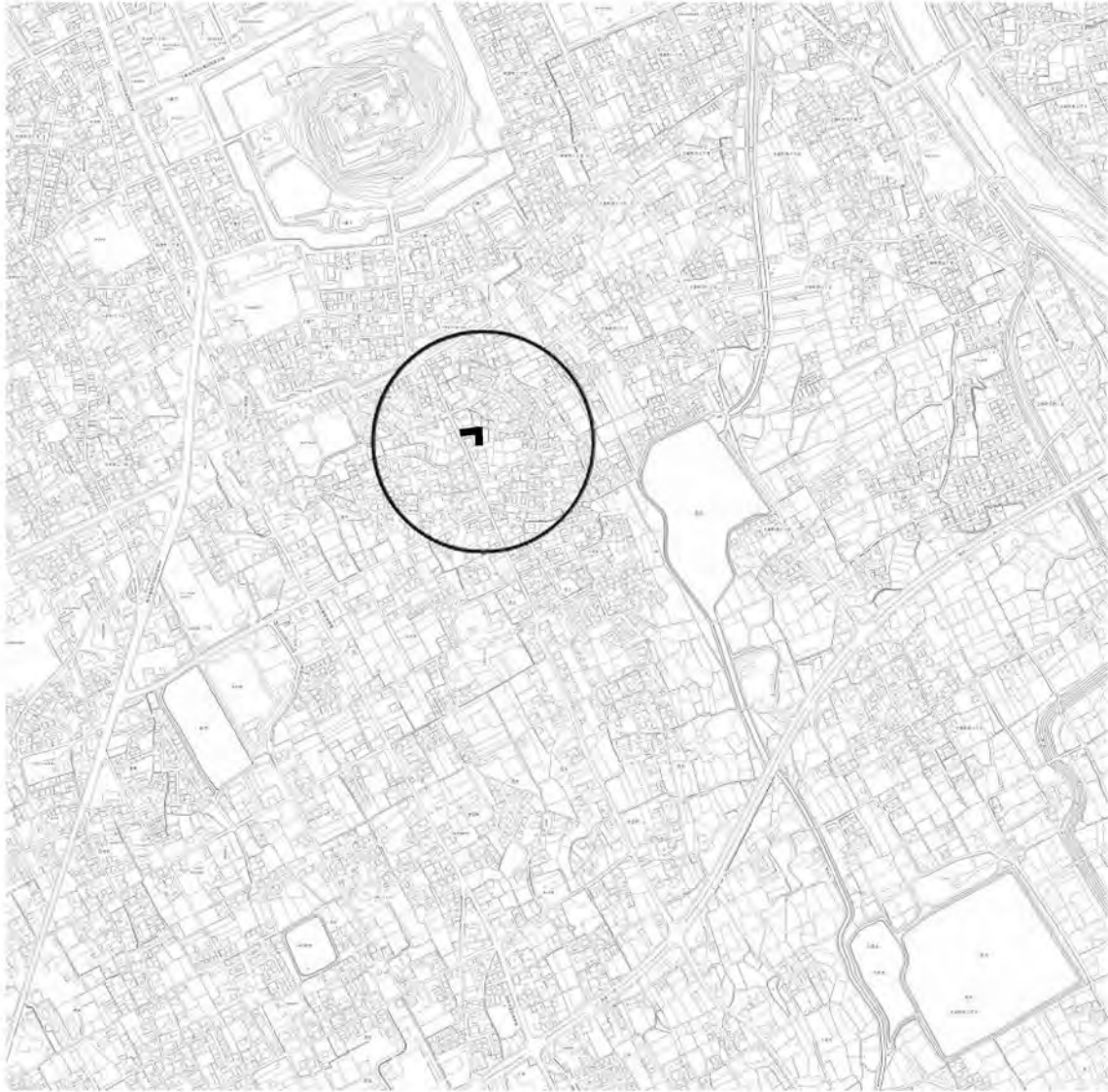
てんまちょうにちょうめだんちせん 天満町二丁目団地線	天満町二丁目 6番7地先	天満町二丁目 6番25地先	13781	6
くばらちょうしもくぼだんちせん 柞原町下久保団地線	柞原町字下久保 993番1地先	柞原町字下久保 1098番1地先	13782	7
いいのちょうなかだいせん 飯野町中代線	飯野町東二字中代 甲243番11地先	飯野町東二字中代 甲243番10地先	15292	8
かわにしちょうきたはらせん 川西町北原線	川西町北字原 856番7地先	川西町北字原 856番8地先	16308	9
かわにしちょうみなみきむらせん 川西町南木村線	川西町南字木村 甲152番16地先	川西町南字木村 甲151番地先	16309	10
りょうけなか2ごうせん 領家中2号線	郡家町字領家 1839番10地先	郡家町字領家 1850番1地先	18354	11
たるみ118ごうせん 垂水118号線	垂水町字馬場 1287番5地先	垂水町字馬場 1285番5地先	19324	12
うまさしはすいけせん 馬指蓮池線	綾歌町栗熊東字蓮池 793番12地先	綾歌町栗熊東字蓮池 793番10地先	23227	13
きしのうえ6ごうせん 岸ノ上6号線	飯山町川原字南岸 339番1地先	飯山町川原字南岸 358番12地先	33520	14
くぼ4ごうせん 久保4号線	飯山町東坂元字久保 1620番23地先	飯山町東坂元字久保 1620番9地先	33521	15
くすみ2ごうせん 楠見2号線	飯山町東坂元字楠見 2004番2地先	飯山町東坂元字楠見 2004番18地先	33522	16

参照 図面別紙のとおり

# 市道路線の変更図（一部追加） 1-①

S = 1 : 10, 000

(市道山北町道下東西 3 号線)



路線名	山北町道下東西 3 号線
延長	51.63m
幅員	6.00m

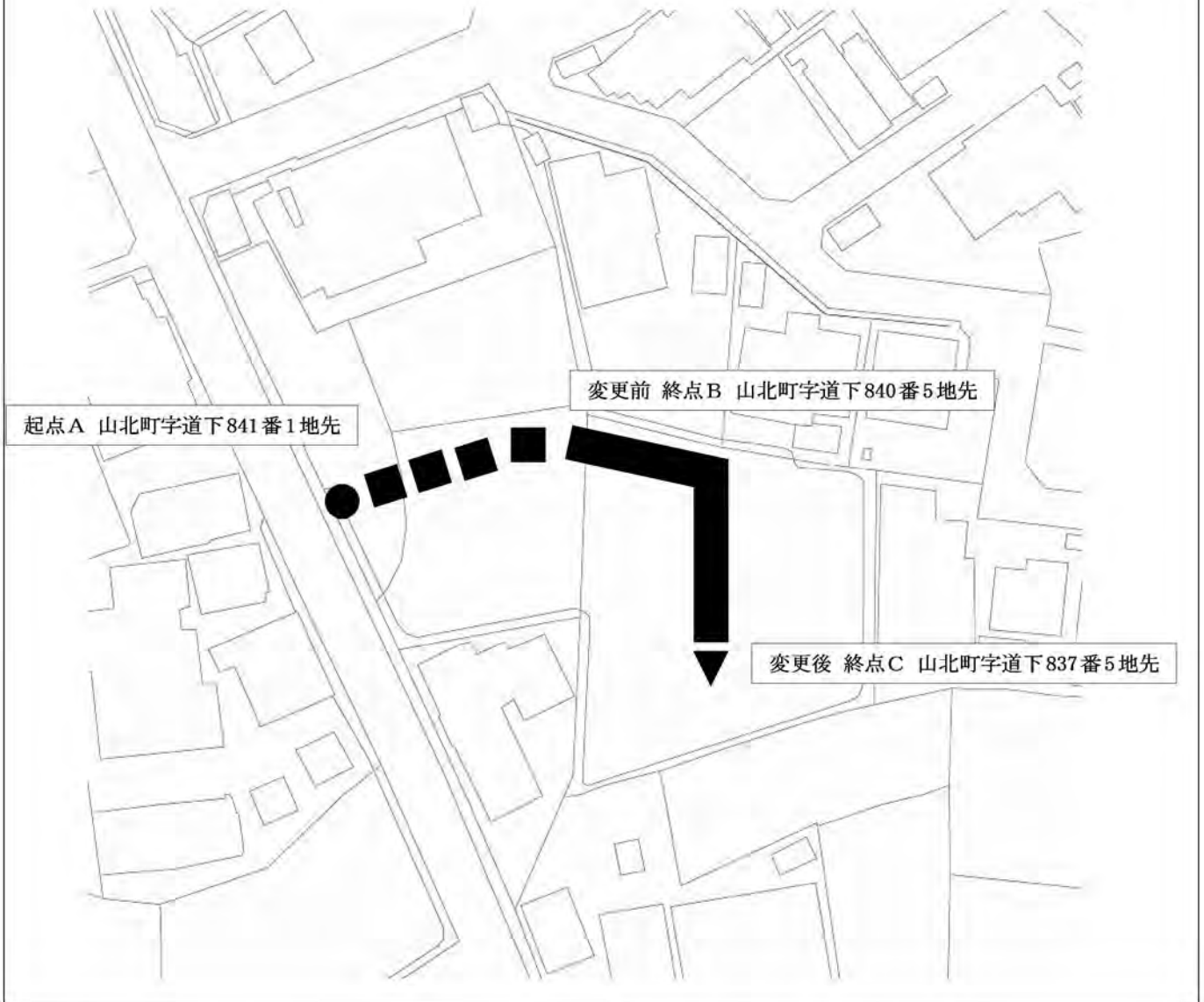
凡 例

- 認定
- 廃止
- 変更（一部追加）
- 変更（一部廃止）
- 追加認定区間
- 廃止区間
- 変更のない区間

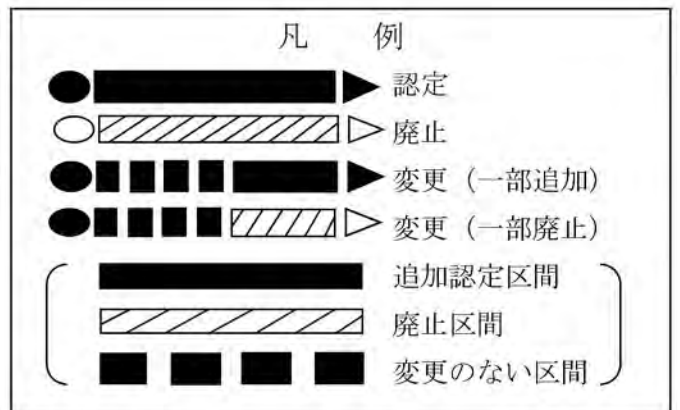
# 市道路線の変更図（一部追加） 1-②

S = 1 : 500

(市道山北町道下東西3号線)



路線名	山北町道下東西3号線
延長	51.63m
幅員	6.00m



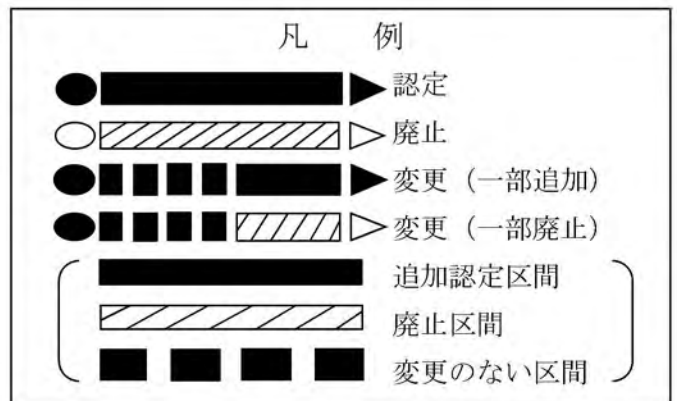
# 市道路線の変更図（一部追加） 2-①

S = 1 : 10,000

(市道西沖2号線)



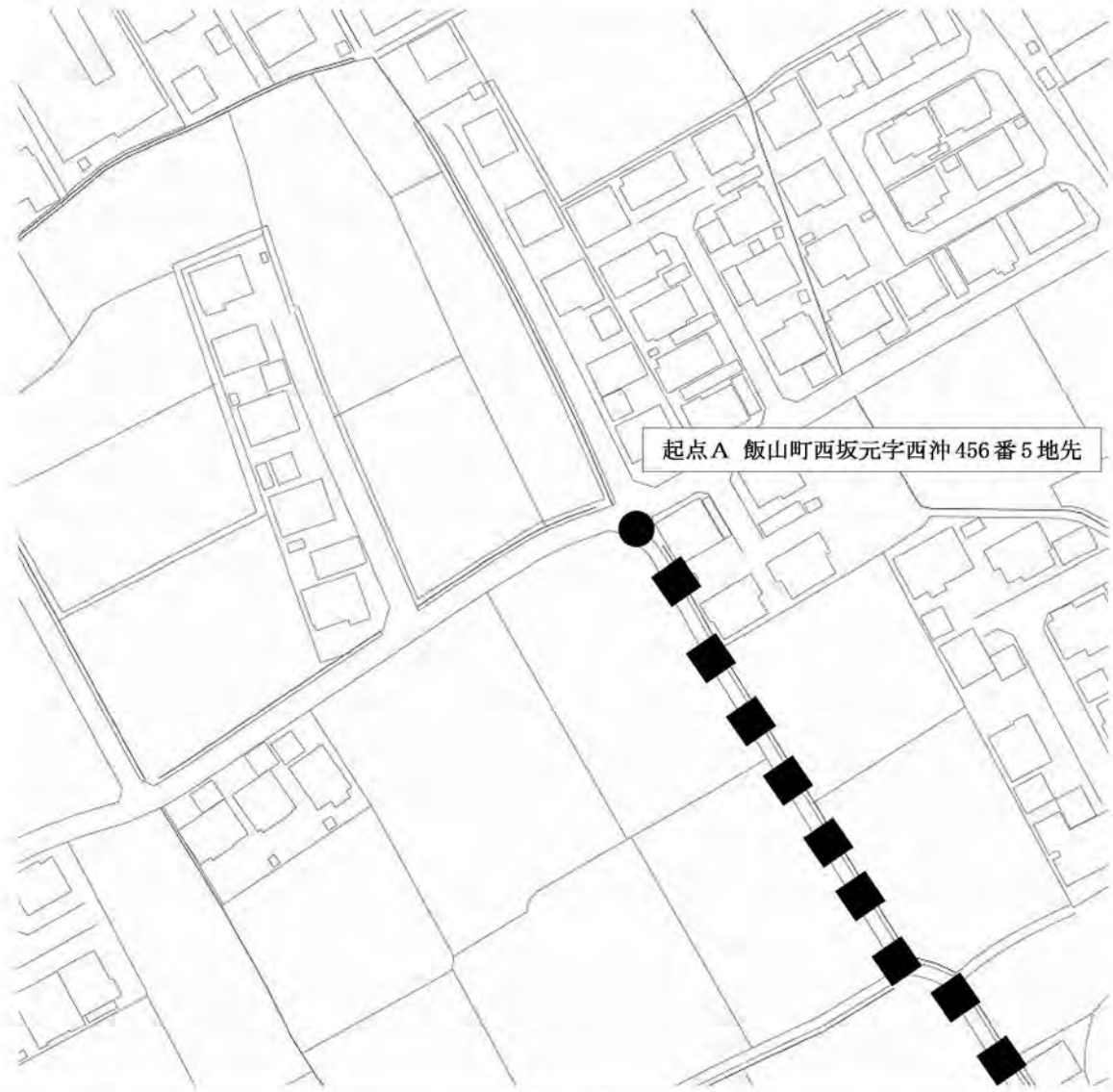
路線名	西沖2号線
延長	14.62m
幅員	5.51~6.01m



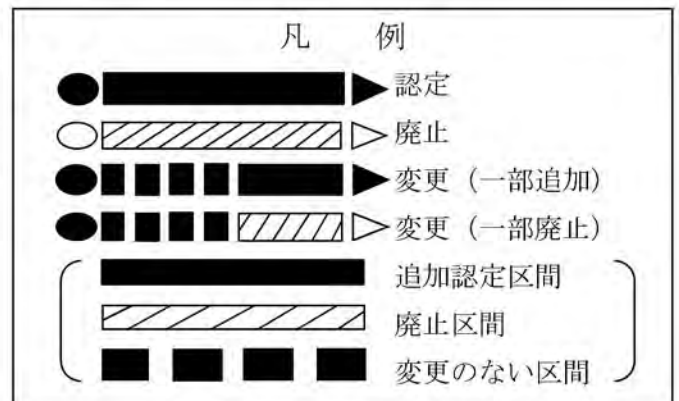
# 市道路線の認定図 2-②

S = 1 : 1, 000

(市道西沖 2 号線)



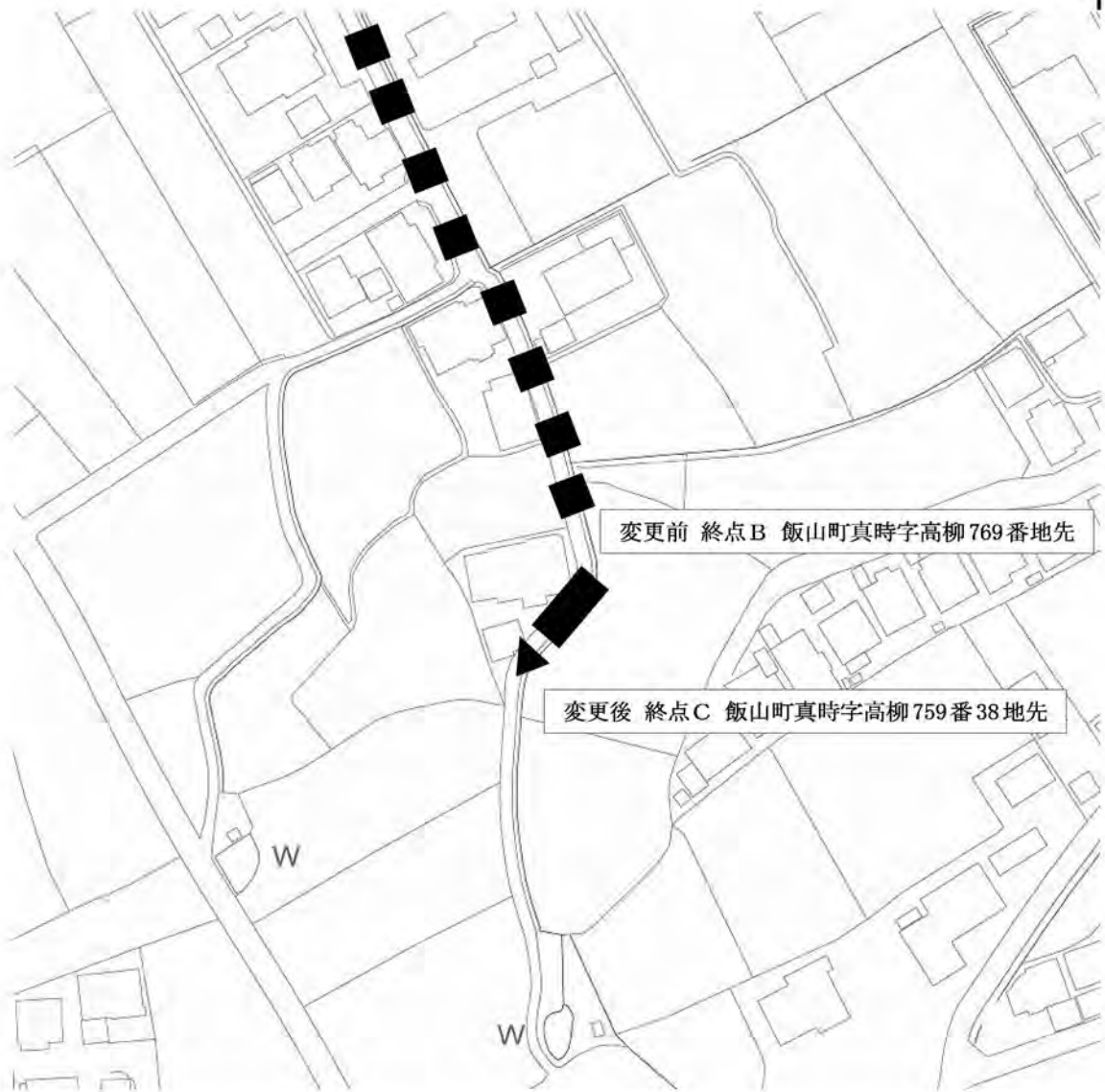
路線名	西沖 2 号線
延長	14.62m
幅員	5.51~6.01m



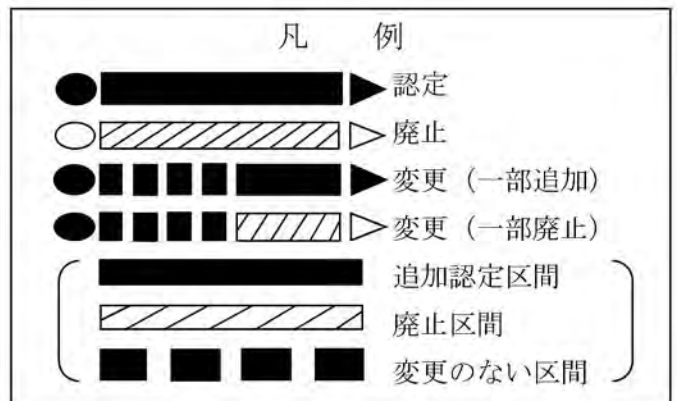
# 市道路線の認定図 2-③

S = 1 : 1, 0 0 0

(市道西沖 2 号線)



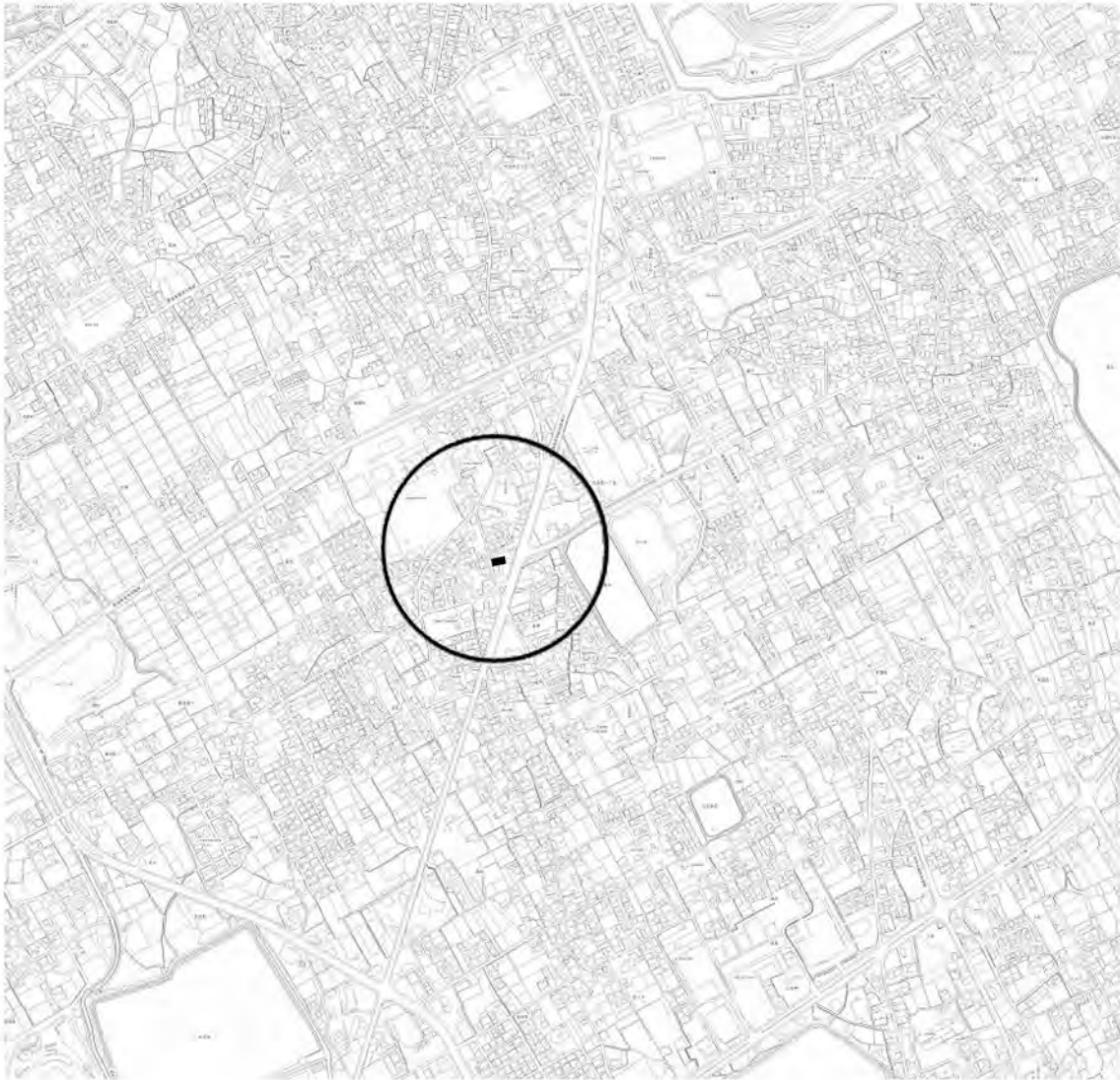
路線名	西沖 2 号線
延長	14. 62m
幅員	5. 51~6. 01m



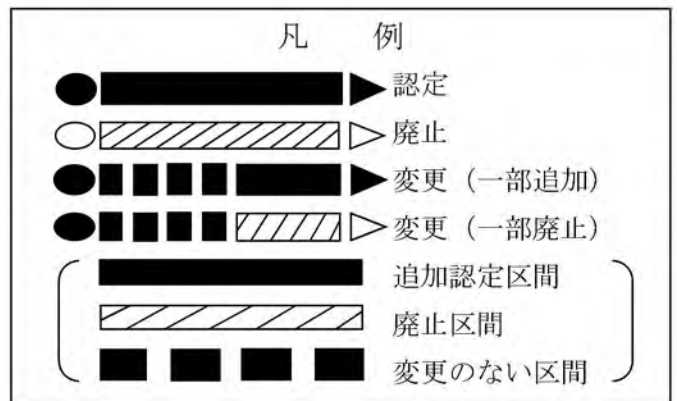
# 市道路線の認定図 3-①

S = 1 : 10,000

(市道津森町位 3 号線)



路線名	津森町位 3 号線
延長	32.13m
幅員	4.12m

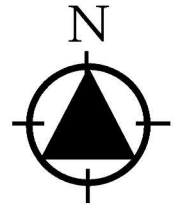




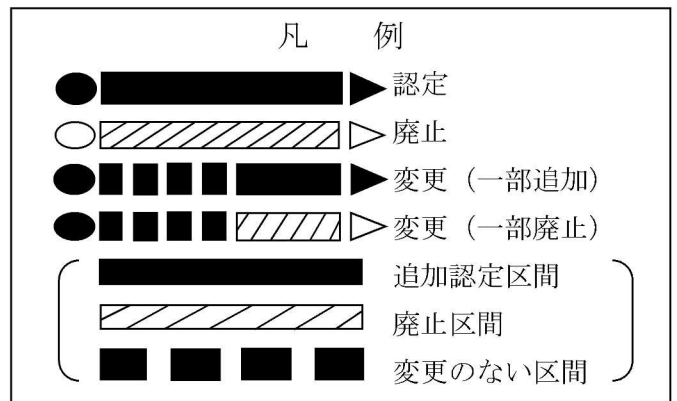
# 市道路線の認定図 3-②

S = 1 : 500

(市道津森町位 3 号線)



路線名	津森町位 3 号線
延長	32.13m
幅員	4.12m



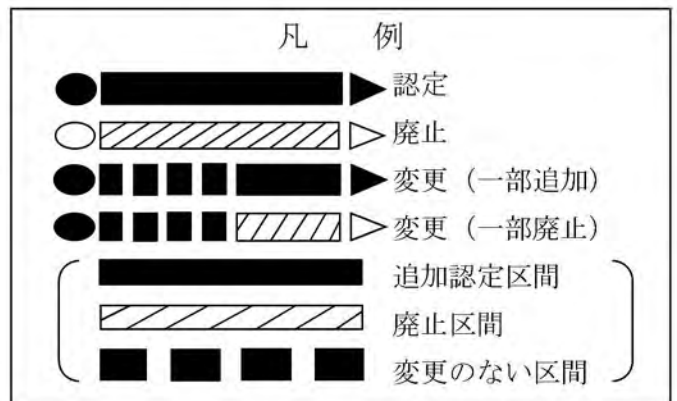
# 市道路線の認定図 4-①

S = 1 : 10,000

(市道津森町宮浦3号線)



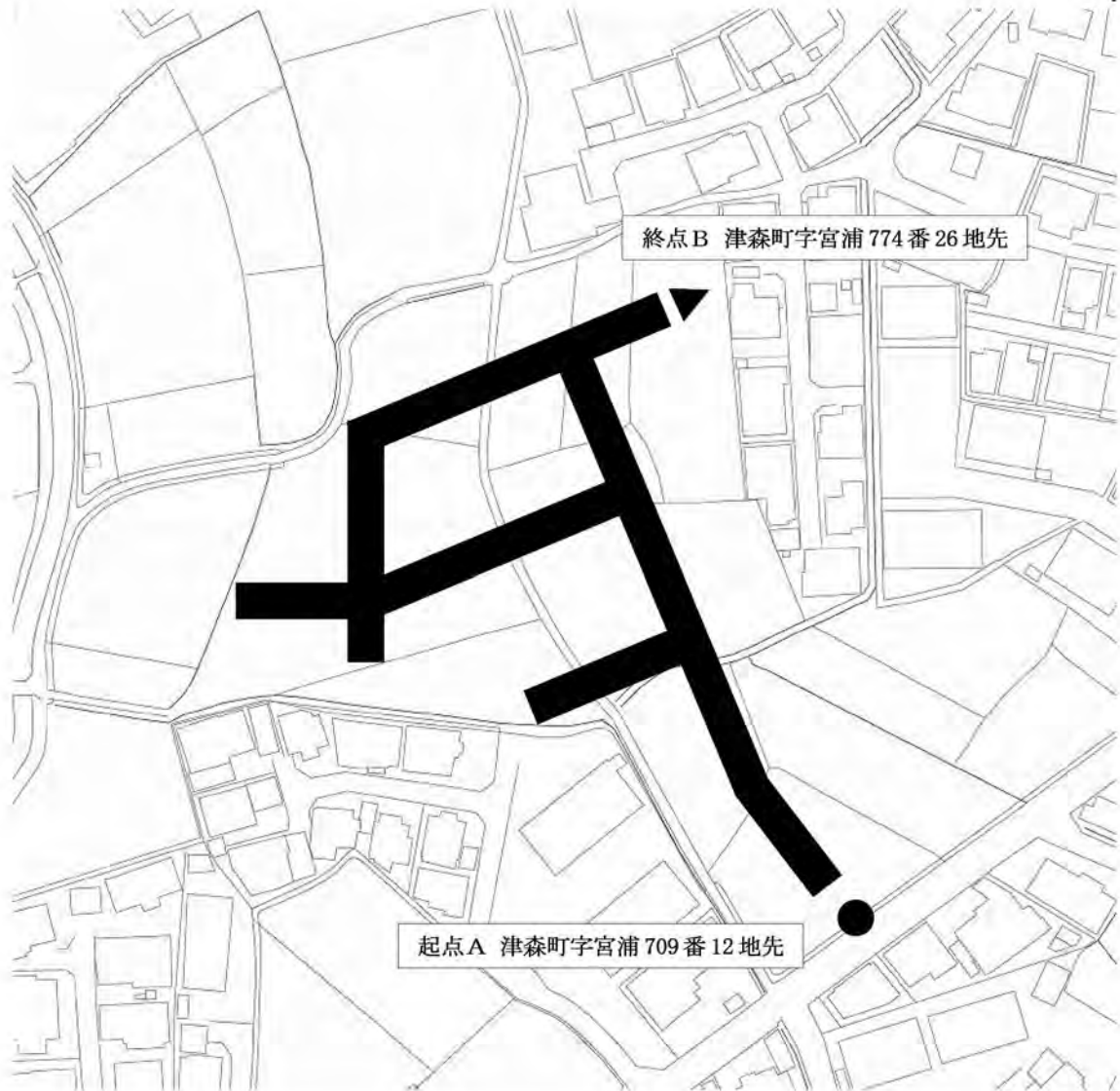
路線名	津森町宮浦3号線
延長	377.39m
幅員	5.00~6.82m



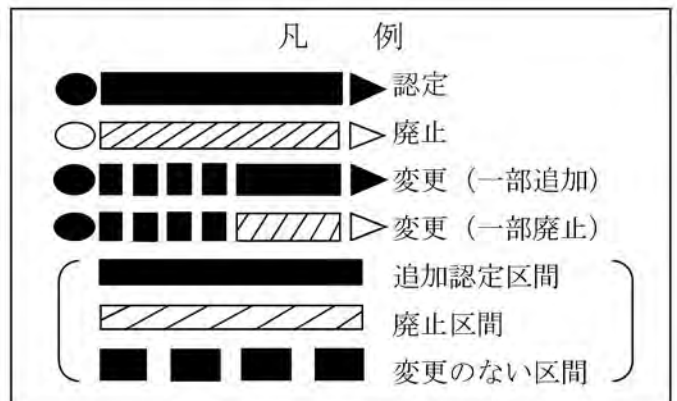
# 市道路線の認定図 4-②

S = 1 : 1, 000

(市道津森町宮浦3号線)



路線名	津森町宮浦3号線
延長	377.39m
幅員	5.00~6.82m



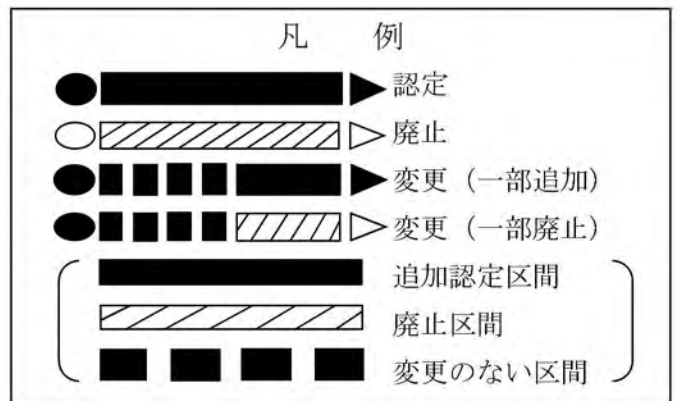
# 市道路線の認定図 5-①

S = 1 : 10,000

(市道今津町浦砂子線)



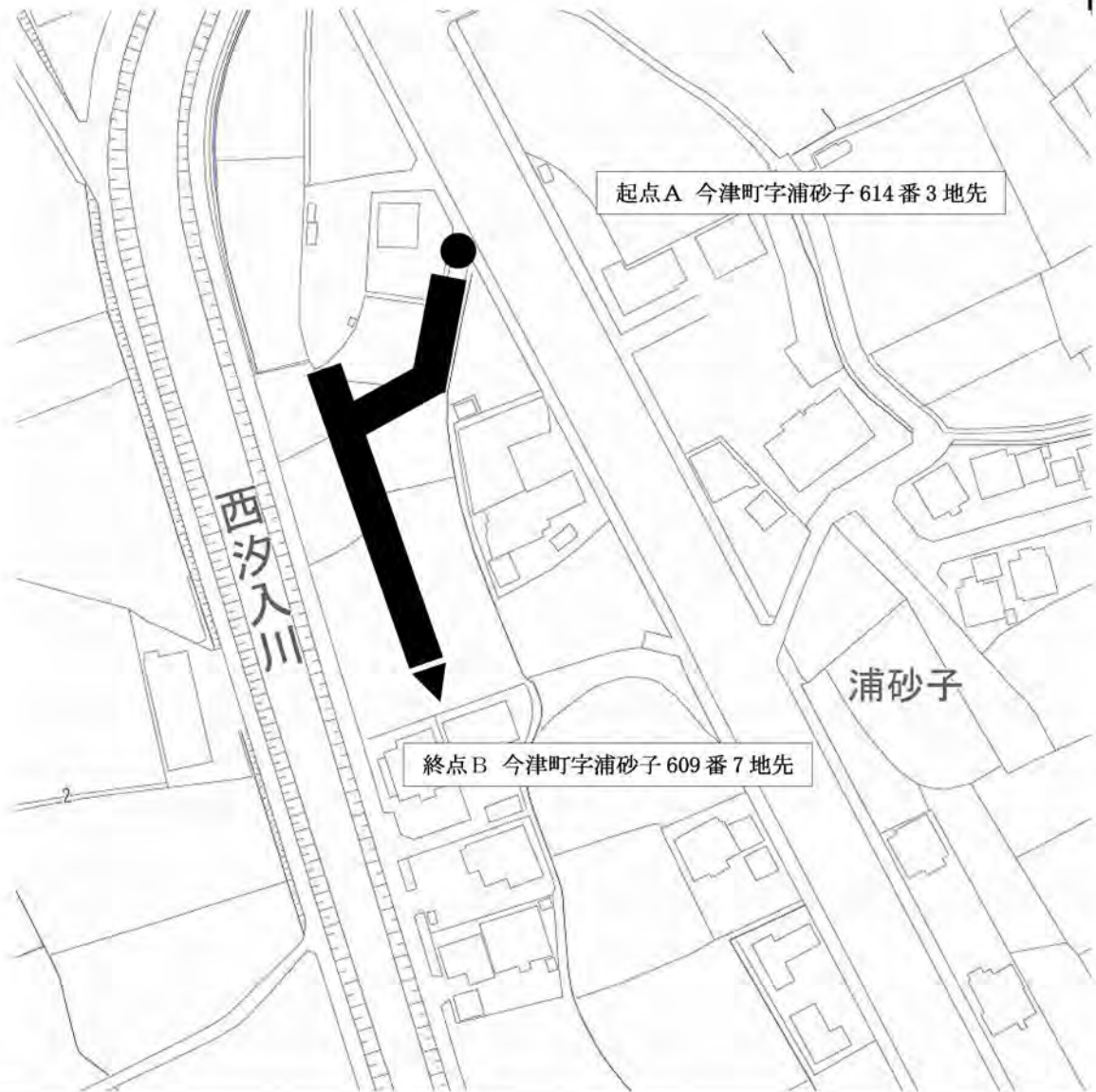
路線名	今津町浦砂子線
延長	123.05m
幅員	4.00~6.00m



# 市道路線の認定図 5-②

S = 1 : 1, 000

(市道今津町浦砂子線)



路線名	今津町浦砂子線
延長	123.05m
幅員	4.00~6.00m

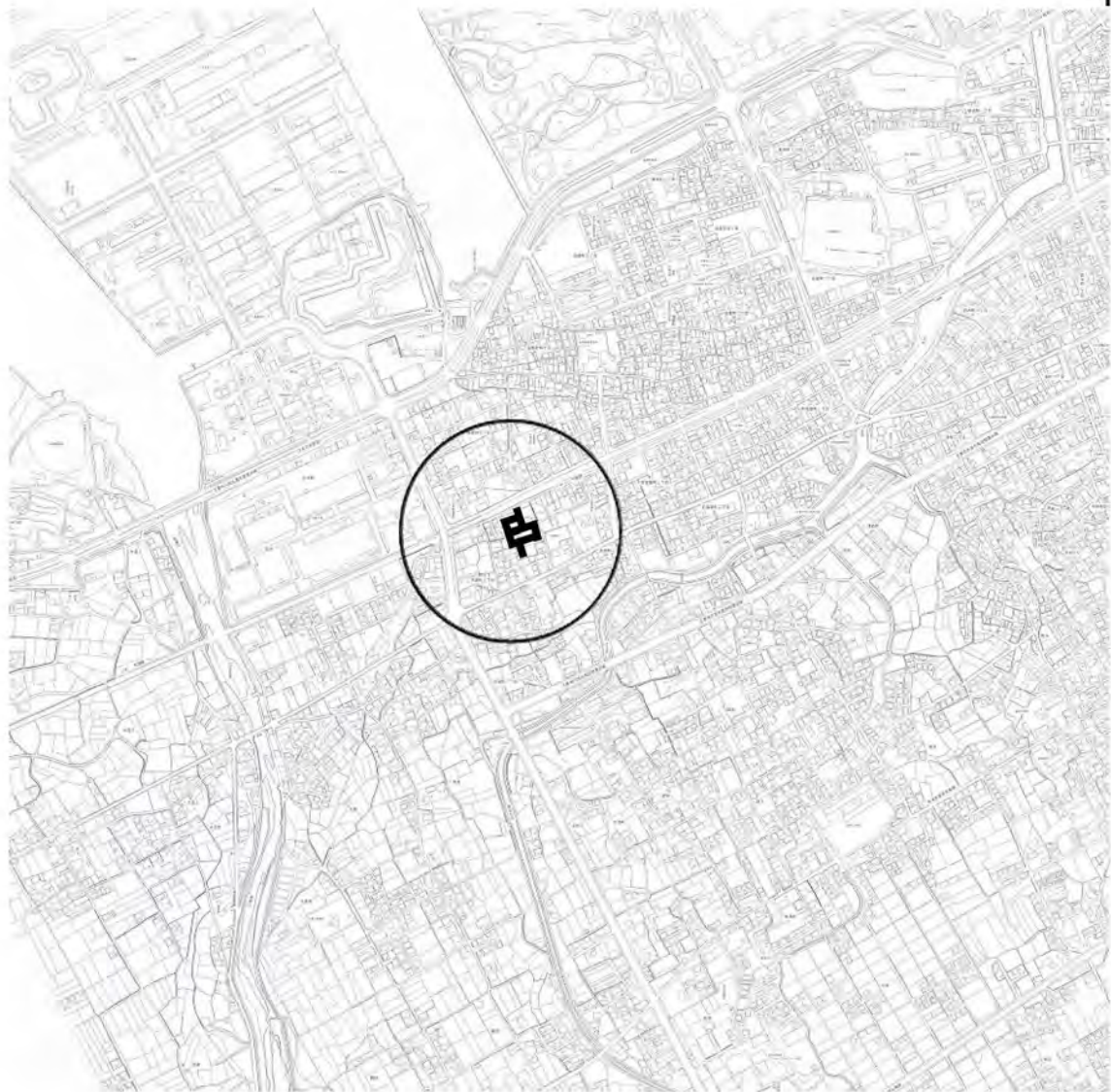
凡 例

- ———▶ 認定
- / / / / / ▶ 廃止
- ■ ■ ■ ■ ■ ———▶ 変更 (一部追加)
- ■ ■ ■ ■ ■ / / / / / ▶ 変更 (一部廃止)
- [ ——— 追加認定区間 ]
- [ / / / / / 廃止区間 ]
- [ ■ ■ ■ ■ ■ 変更のない区間 ]

# 市道路線の認定図 6-①

S = 1 : 10,000

(市道天満町二丁目団地線)



路線名	天満町二丁目団地線
延長	286.21m
幅員	4.80~8.93m

凡 例

- (solid black circle) —————▶ 認定
- (hatched circle) —————▶ 廃止
- (solid black circle) — [dashed] —————▶ 変更 (一部追加)
- (solid black circle) — [hatched] —————▶ 変更 (一部廃止)
- ( [solid black bar] ————— 追加認定区間 )
- ( [hatched bar] ————— 廃止区間 )
- ( [dashed bar] ————— 変更のない区間 )

# 市道路線の認定図 6-②

S = 1 : 1, 000

(市道天満町二丁目団地線)



路線名	天満町二丁目団地線
延長	286.21m
幅員	4.80~8.93m

凡 例

- ———▶ 認定
- / / / / / ▶ 廃止
- ■ ■ ■ ■ ■ ▶ 変更 (一部追加)
- ■ ■ ■ ■ / / / / / ▶ 変更 (一部廃止)
- ( ——— 追加認定区間
- ( / / / / / 廃止区間
- ( ■ ■ ■ ■ ■ 変更のない区間 )

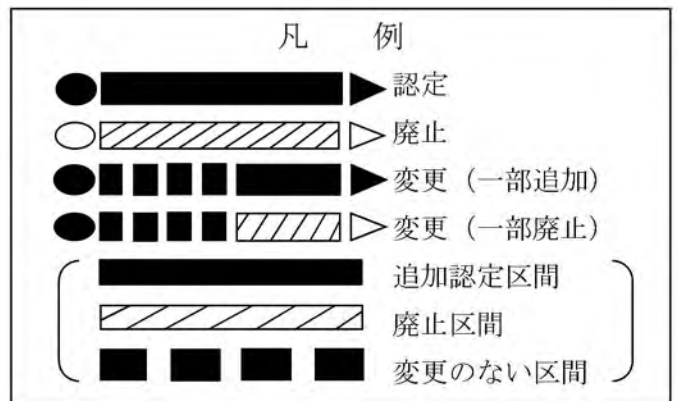
# 市道路線の認定図 7-①

S = 1 : 10,000

(市道柞原町下久保団地線)



路線名	柞原町下久保団地線
延長	360.75m
幅員	6.00m

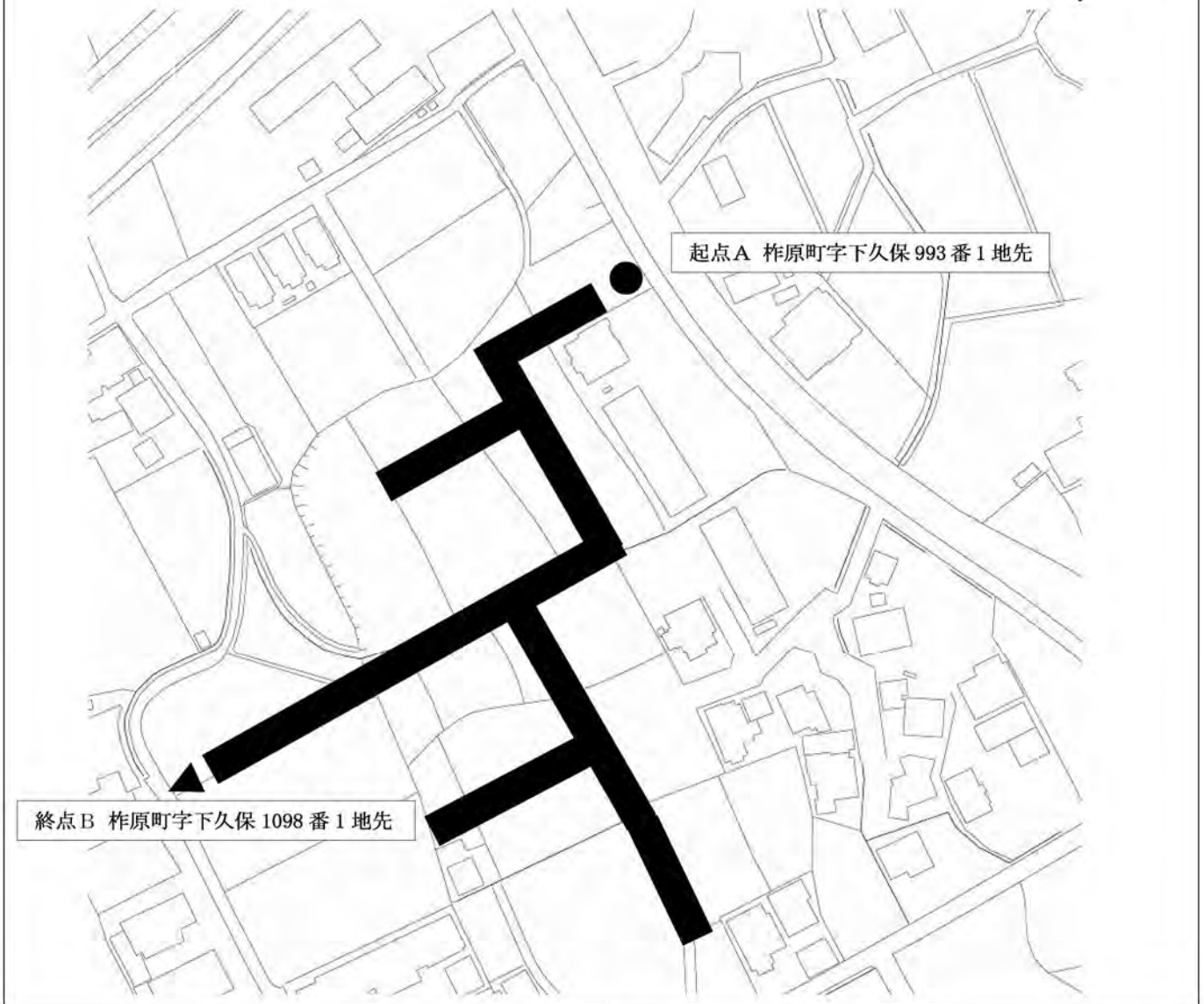




# 市道路線の認定図 7-②

S = 1 : 1, 000

(市道柞原町下久保団地線)



路線名	柞原町下久保団地線
延長	360.75m
幅員	6.00m

凡 例

- —————▶ 認定
- ————▶ 廃止
- ■ ■ ■ ■ —————▶ 変更 (一部追加)
- ■ ■ ■ ■ ————▶ 変更 (一部廃止)
- ( —————▶ 追加認定区間
- ( ————▶ 廃止区間
- ( ■ ■ ■ ■ —————▶ 変更のない区間 )

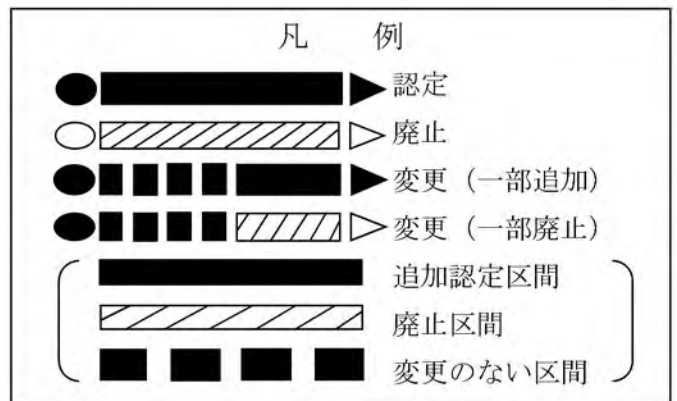
# 市道路線の認定図 8-①

S = 1 : 10,000

(市道飯野町中代線)



路線名	飯野町中代線
延長	29.22m
幅員	5.00m



# 市道路線の認定図 8-②

S = 1 : 500

(市道飯野町中代線)



路線名	飯野町中代線
延長	29.22m
幅員	5.00m

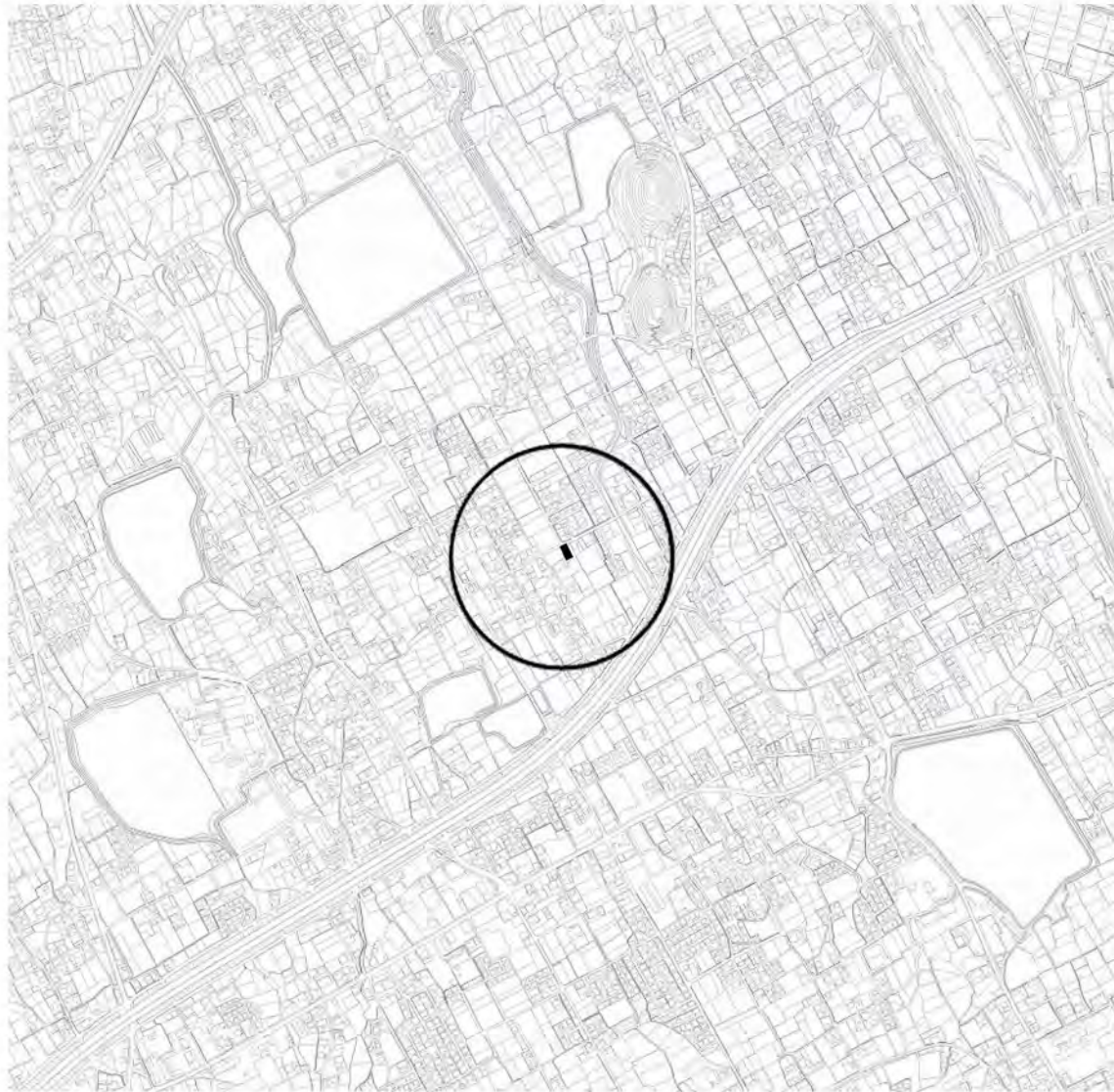
凡 例

- 認定
- 廃止
- 変更 (一部追加)
- 変更 (一部廃止)
- 追加認定区間
- 廃止区間
- 変更のない区間

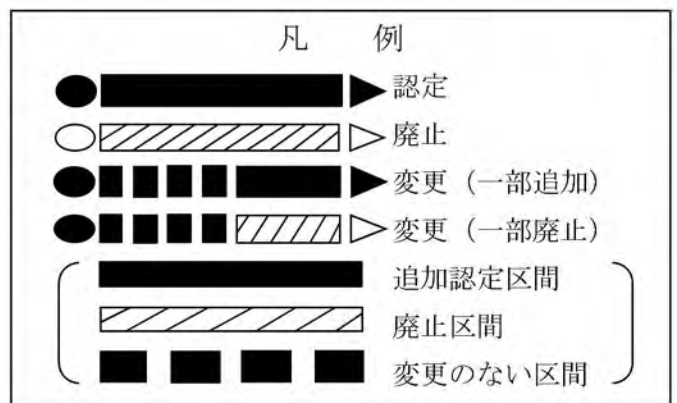
# 市道路線の認定図 9-①

S = 1 : 10,000

(市道川西町北原線)



路線名	川西町北原線
延長	29.48m
幅員	6.00m



# 市道路線の認定図 9-②

S = 1 : 500

(市道川西町北原線)



路線名	川西町北原線
延長	29.48m
幅員	6.00m

凡 例

- —————▶ 認定
- ————▶ 廃止
- ■ ■ ■ ■ ■ —————▶ 変更 (一部追加)
- ■ ■ ■ ■ ■ ————▶ 変更 (一部廃止)
- ( ————— 追加認定区間 )
- ( ———— 廃止区間 )
- ( ■ ■ ■ ■ ■ 変更のない区間 )

# 市道路線の認定図 10-①

S = 1 : 10,000

(市道川西町南木村線)



路線名	川西町南木村線
延長	257.37m
幅員	6.05~6.55m

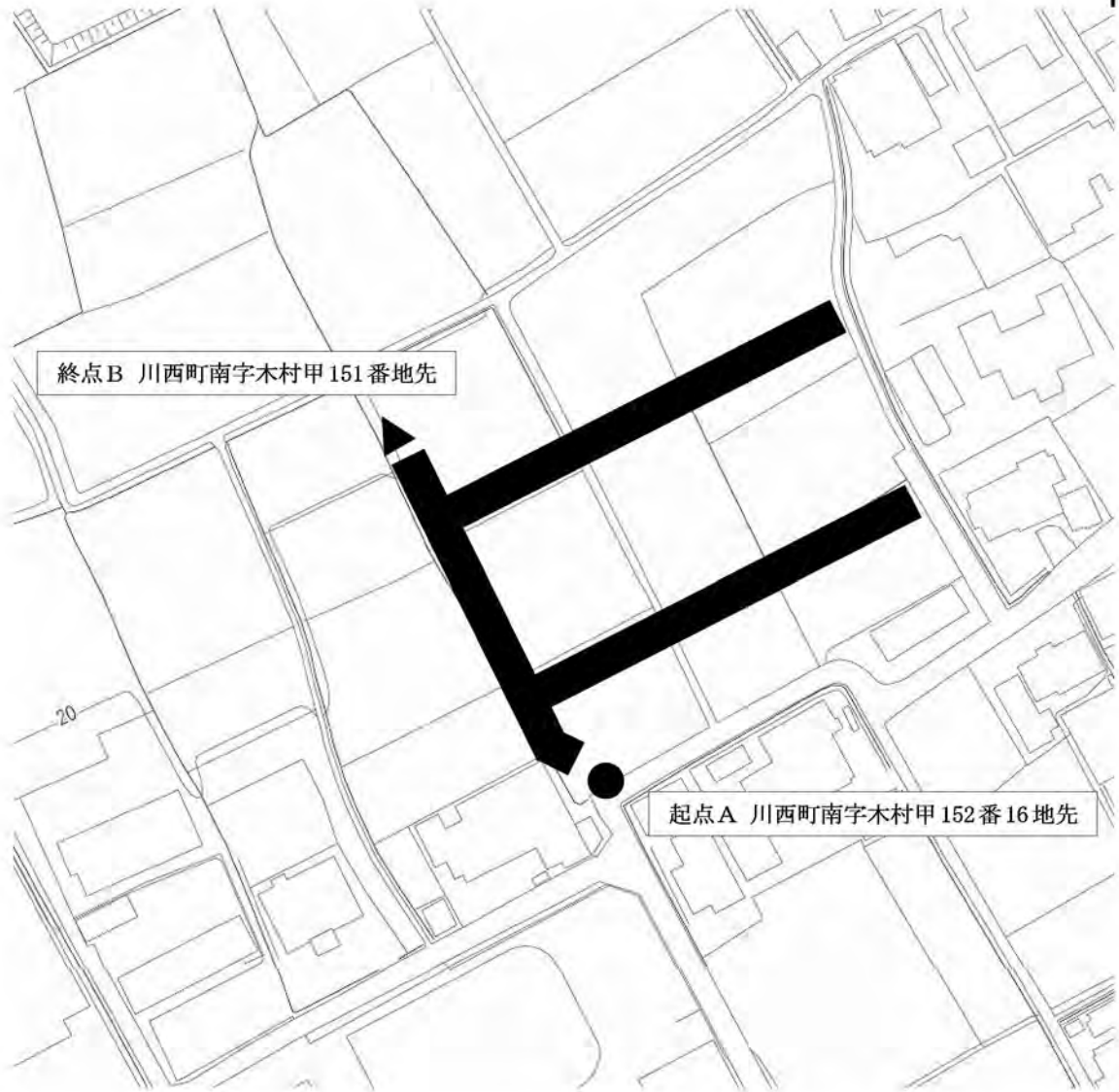
凡 例

- ———▶ 認定
- ———▶ 廃止
- ■ ■ ■ ■ ———▶ 変更 (一部追加)
- ■ ■ ■ ■ ▨ ———▶ 変更 (一部廃止)
- [ ——— 追加認定区間 ]
- [ ▨ 廃止区間 ]
- [ ■ ■ ■ ■ 変更のない区間 ]

# 市道路線の認定図 10-②

S = 1 : 1, 000

(市道川西町南木村線)



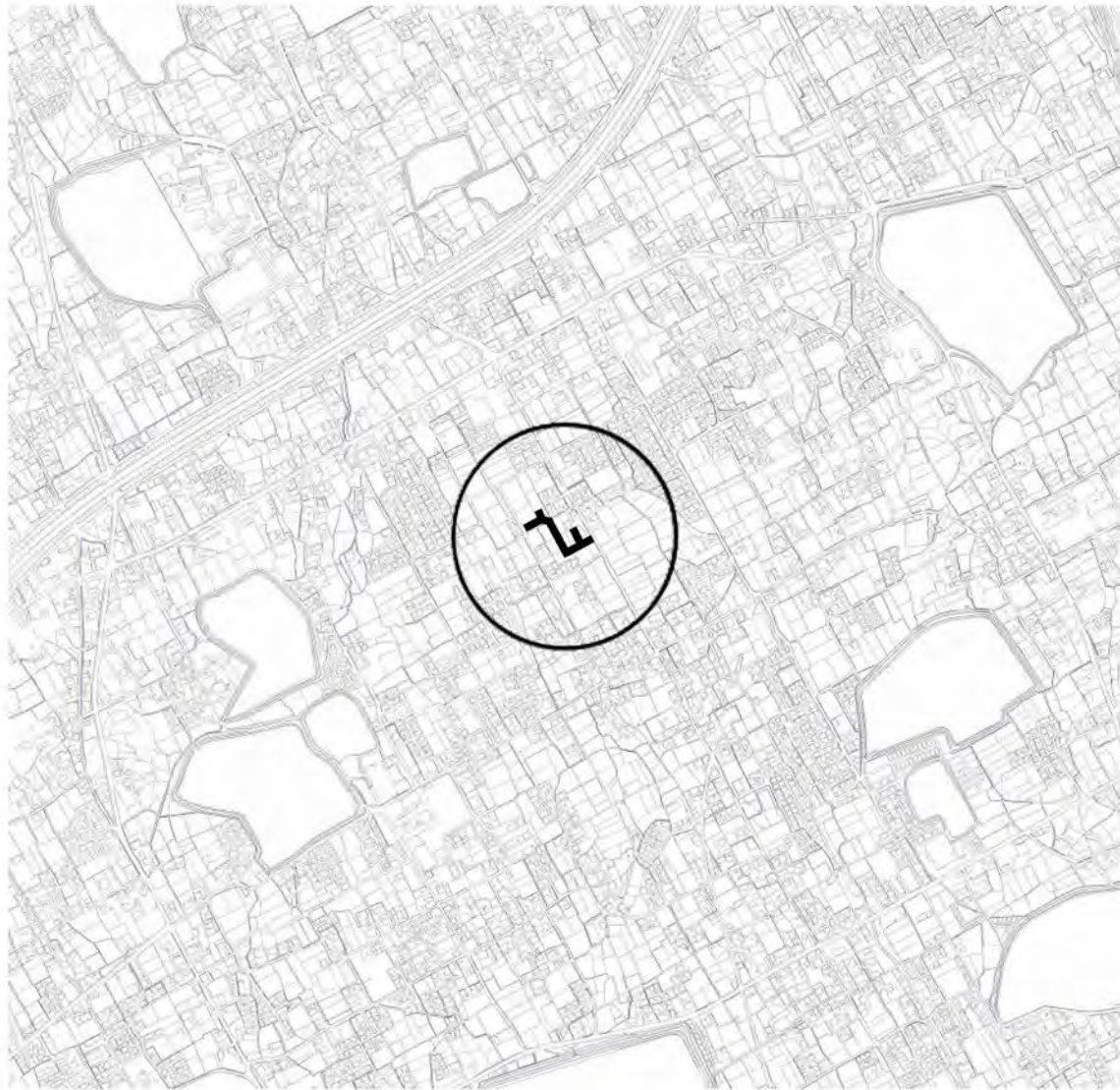
路線名	川西町南木村線
延長	257.37m
幅員	6.05~6.55m

凡 例	
	認定
	廃止
	変更 (一部追加)
	変更 (一部廃止)
	追加認定区間
	廃止区間
	変更のない区間

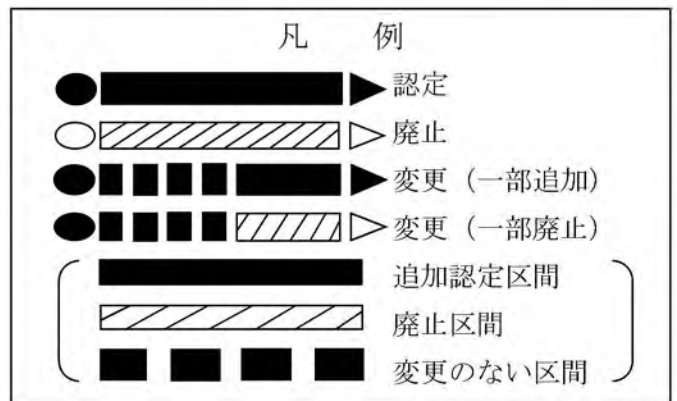
# 市道路線の認定図 1 1 -①

S = 1 : 10, 000

(市道領家中 2 号線)



路線名	領家中 2 号線
延長	240.46m
幅員	5.95~6.53m

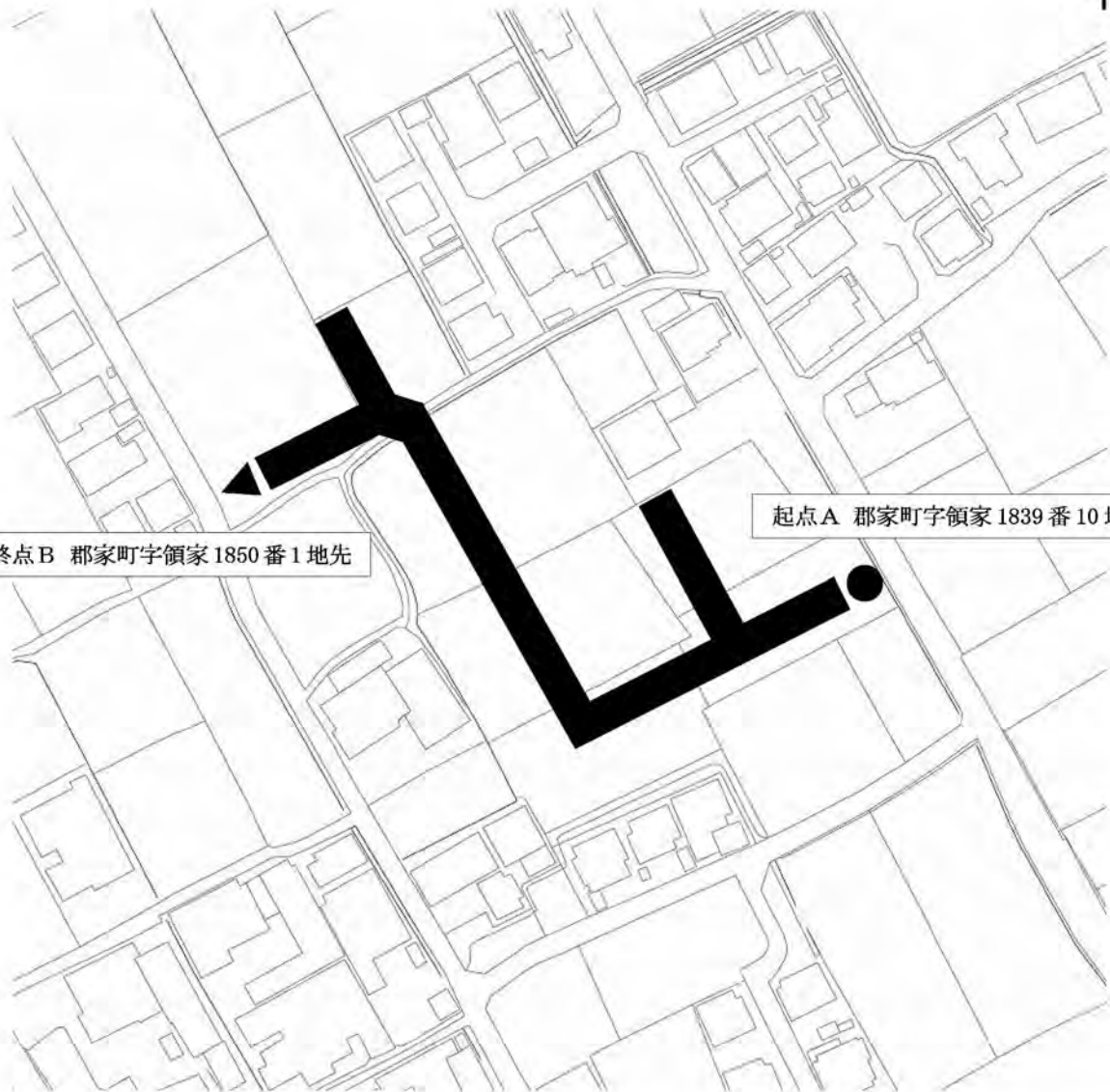




# 市道路線の認定図 1 1 -②

S = 1 : 1, 0 0 0

(市道領家中 2 号線)



路線名	領家中 2 号線
延長	240.46m
幅員	5.95~6.53m

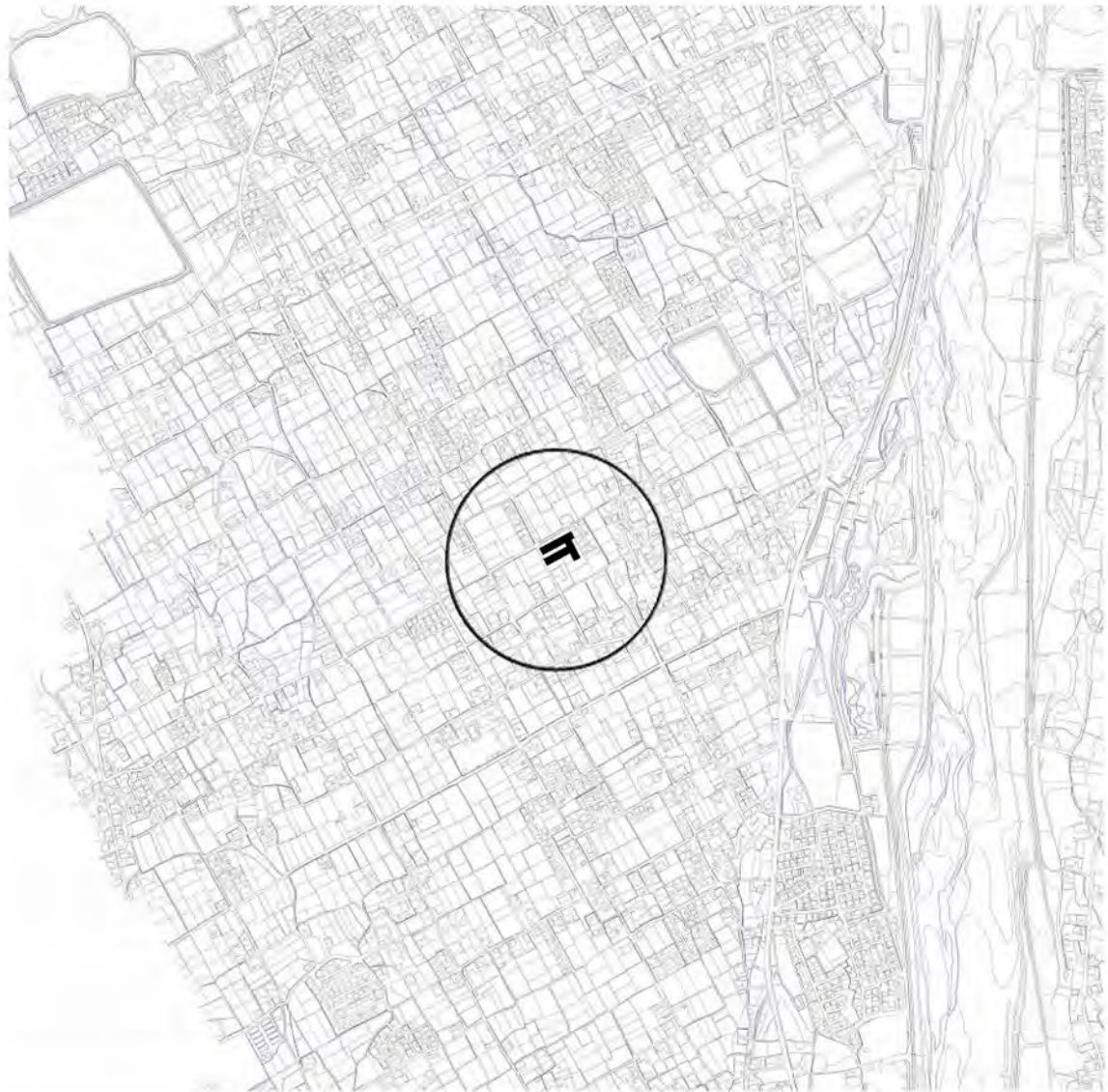
凡 例

- ———▶ 認定
- ———▶ 廃止
- ■ ■ ■ ■ ———▶ 変更 (一部追加)
- ■ ■ ■ ■ ▨ ———▶ 変更 (一部廃止)
- ( ——— 追加認定区間 )
- ( ▨ ——— 廃止区間 )
- ( ■ ■ ■ ■ ■ ——— 変更のない区間 )

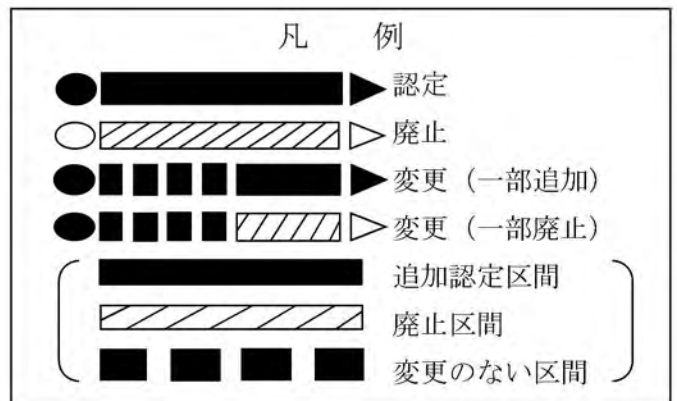
# 市道路線の認定図 1 2-①

S = 1 : 10, 000

(市道垂水 1 1 8 号線)



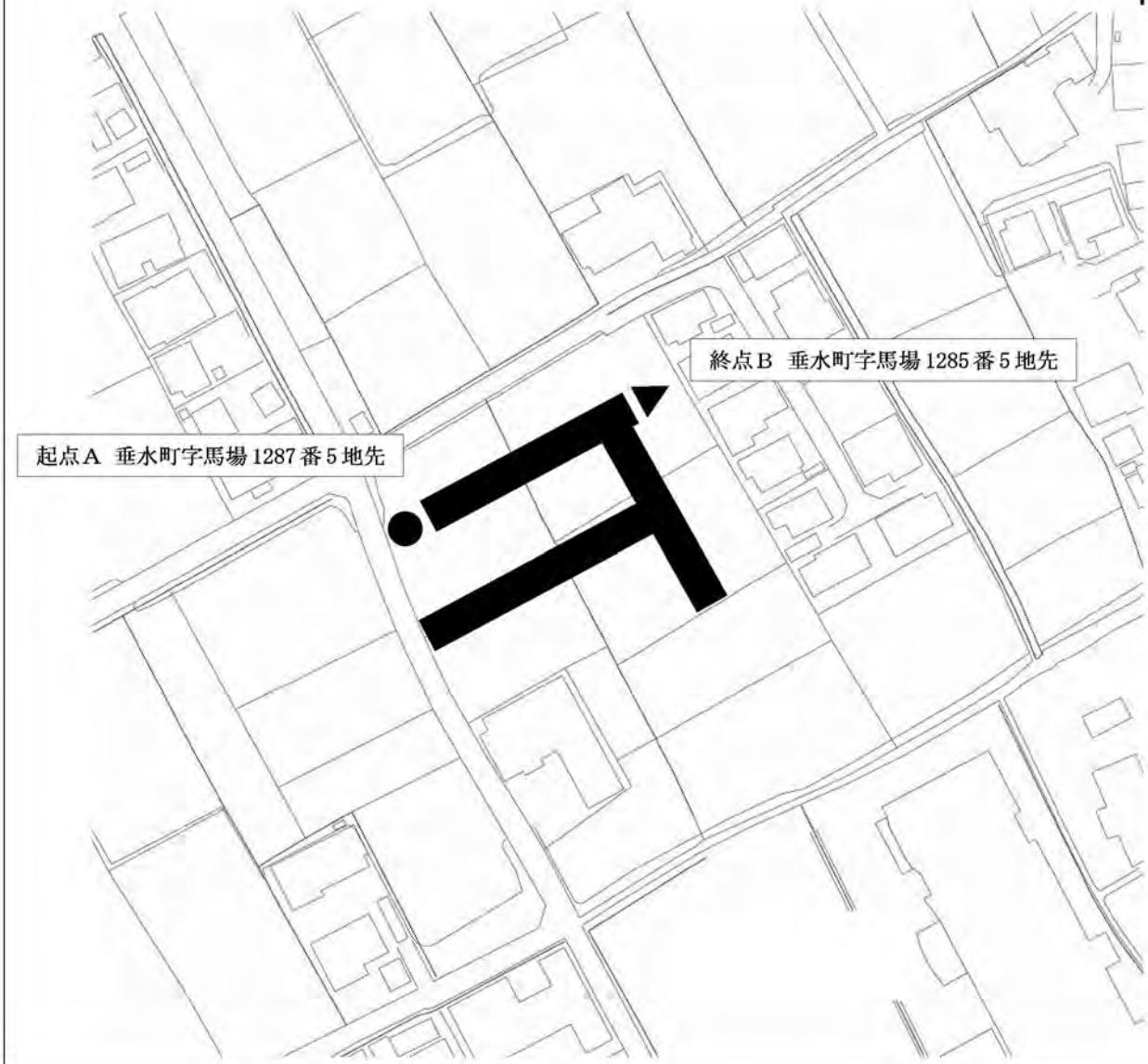
路線名	垂水 1 1 8 号線
延長	154.68m
幅員	5.00m



# 市道路線の認定図 1 2-②

S = 1 : 1, 0 0 0

(市道垂水 1 1 8 号線)



路線名	垂水 1 1 8 号線
延長	154.68m
幅員	5.00m

凡 例

- —————▶ 認定
- —————▶ 廃止
- ■ ■ ■ ■ —————▶ 変更 (一部追加)
- ■ ■ ■ ■ ▨ —————▶ 変更 (一部廃止)
- ( ————— 追加認定区間 )
- ( ▨ ————— 廃止区間 )
- ( ■ ■ ■ ■ ————— 変更のない区間 )

# 市道路線の認定図 1 3 - ①

S = 1 : 10, 000

(市道馬指蓮池線)



路線名	馬指蓮池線
延長	81.80m
幅員	4.00~6.00m

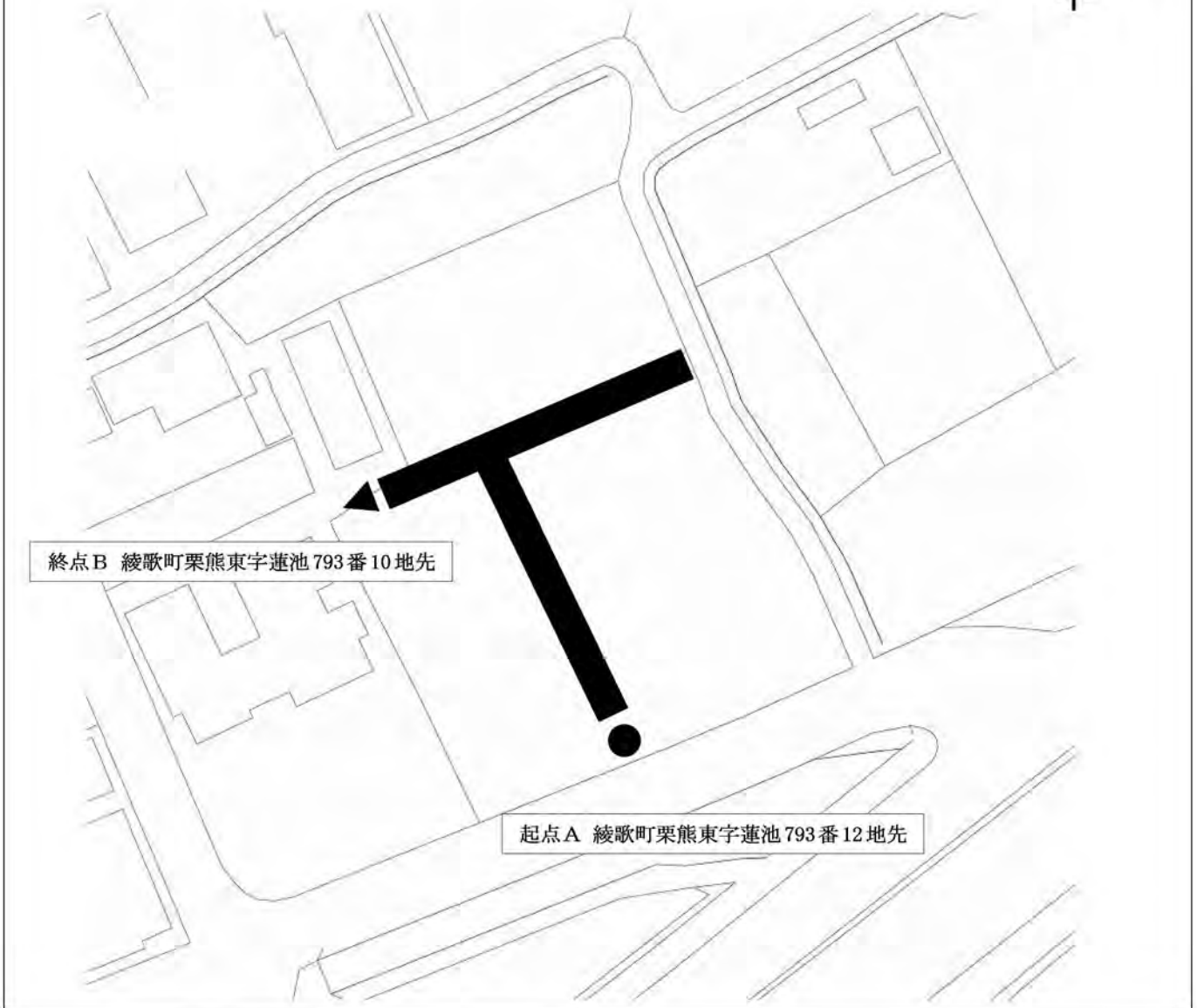
凡 例

- ———▶ 認定
- ———▶ 廃止
- ■ ■ ■ ■ ■ ———▶ 変更 (一部追加)
- ■ ■ ■ ■ ■ / / / / / ———▶ 変更 (一部廃止)
- ( ——— 追加認定区間 )
- ( / / / / / 廃止区間 )
- ( ■ ■ ■ ■ ■ 変更のない区間 )

# 市道路線の認定図 1 3 - ②

S = 1 : 5 0 0

(市道馬指蓮池線)



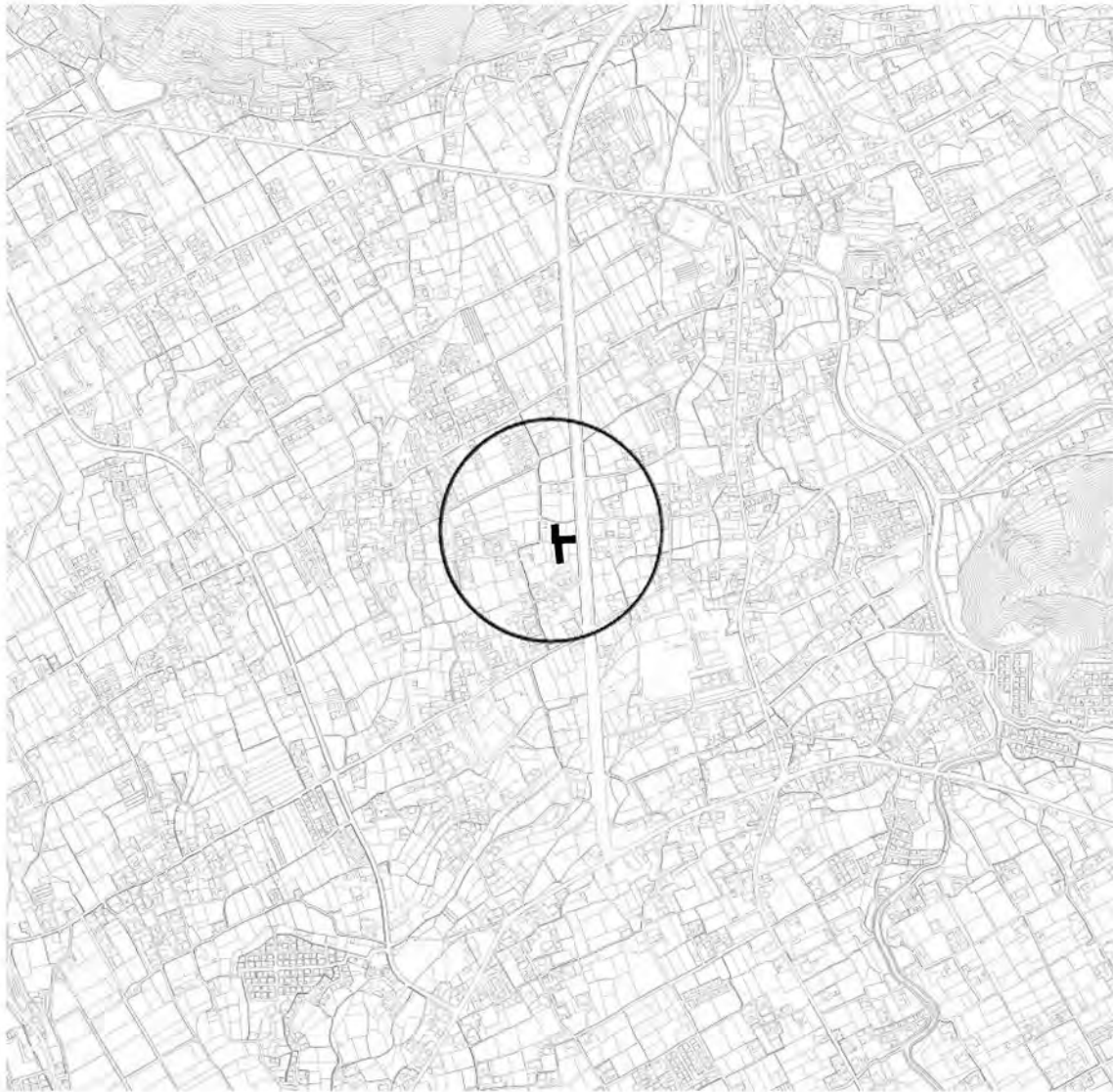
路線名	馬指蓮池線
延長	81.80m
幅員	4.00~6.00m

凡 例	
	認定
	廃止
	変更 (一部追加)
	変更 (一部廃止)
	追加認定区間
	廃止区間
	変更のない区間

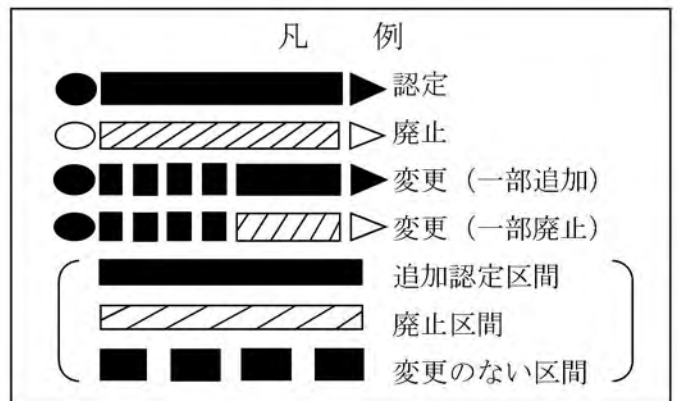
# 市道路線の認定図 1 4 - ①

S = 1 : 10, 000

(市道岸ノ上6号線)



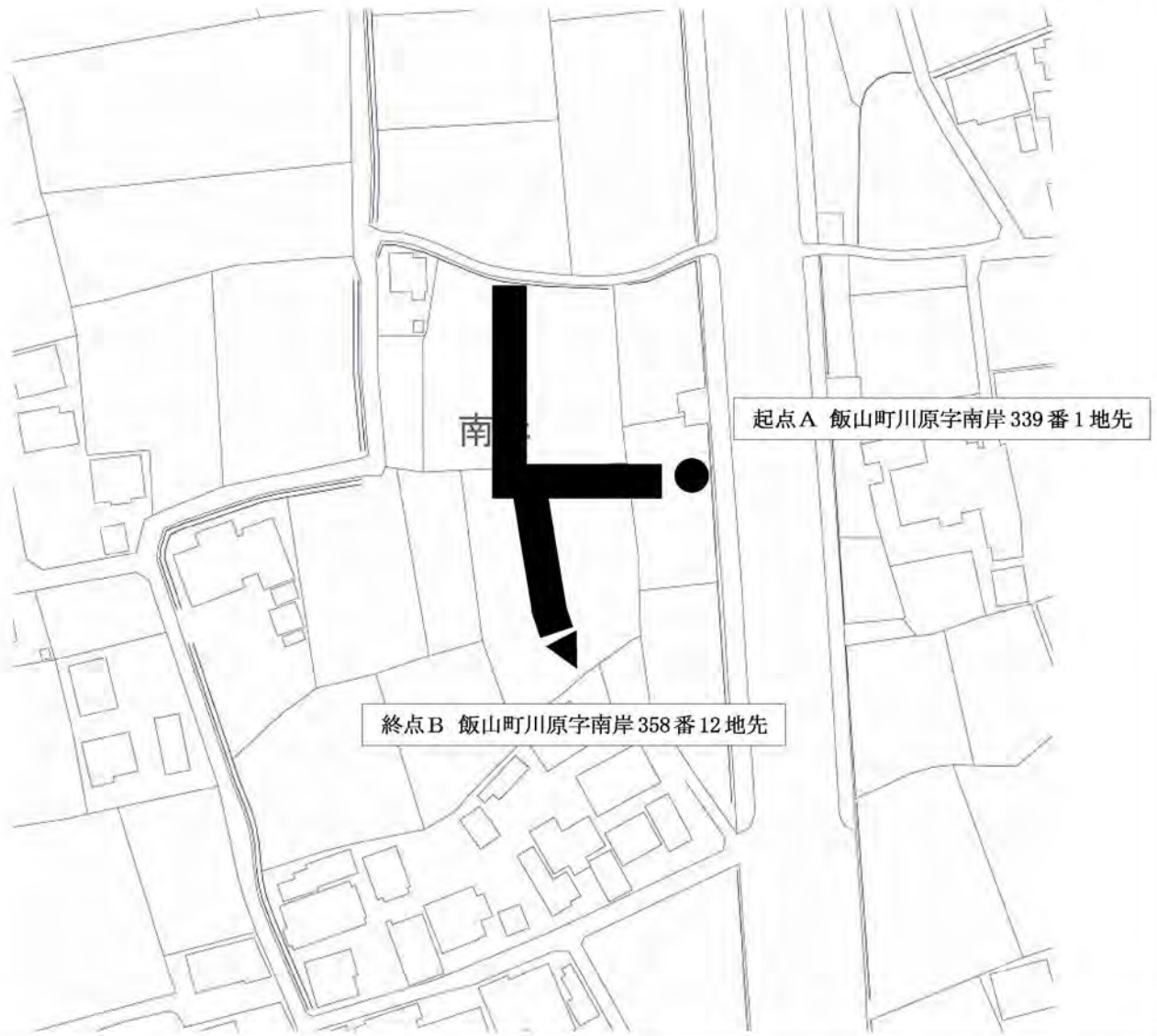
路線名	岸ノ上6号線
延長	123.82m
幅員	6.00m



# 市道路線の認定図 1 4-②

S = 1 : 1, 0 0 0

(市道岸ノ上6号線)



路線名	岸ノ上6号線
延長	123.82m
幅員	6.00m

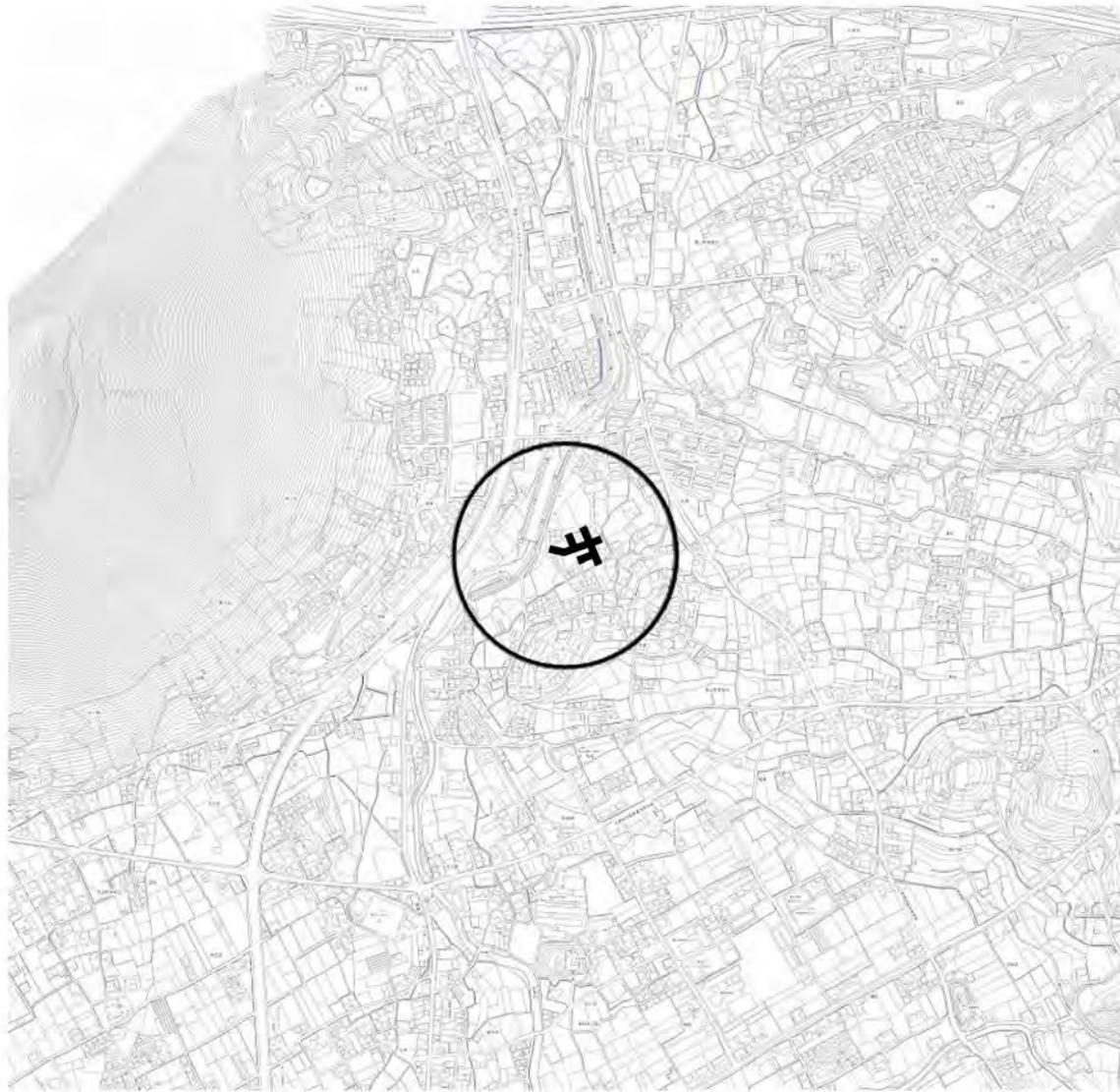
凡 例

- ———▶ 認定
- ———▶ 廃止
- ■ ■ ■ ■ ■ ———▶ 変更 (一部追加)
- ■ ■ ■ ■ ■ / / / / / ———▶ 変更 (一部廃止)
- ( ——— 追加認定区間 )
- ( / / / / / 廃止区間 )
- ( ■ ■ ■ ■ ■ 変更のない区間 )

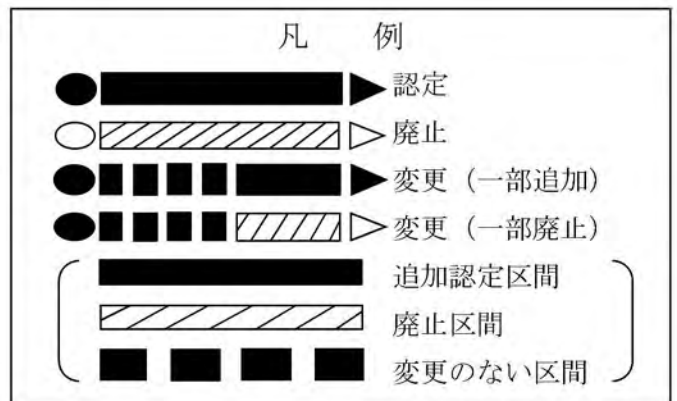
# 市道路線の認定図 15-①

S = 1 : 10,000

(市道久保4号線)



路線名	久保4号線
延長	270.37m
幅員	5.50~6.00m

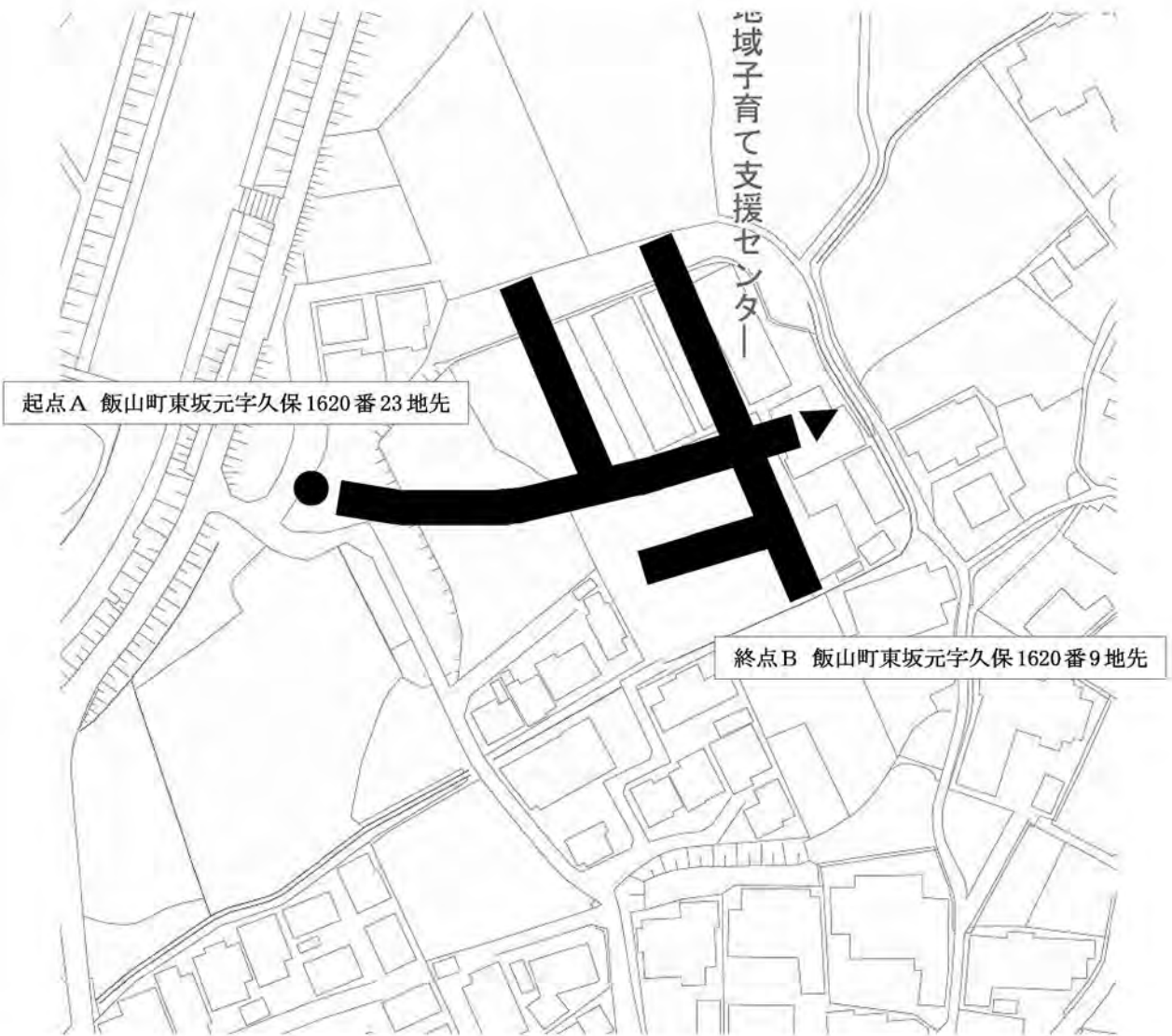




# 市道路線の認定図 15-②

S=1:1,000

(市道久保4号線)



路線名	久保4号線
延長	270.37m
幅員	5.50~6.00m

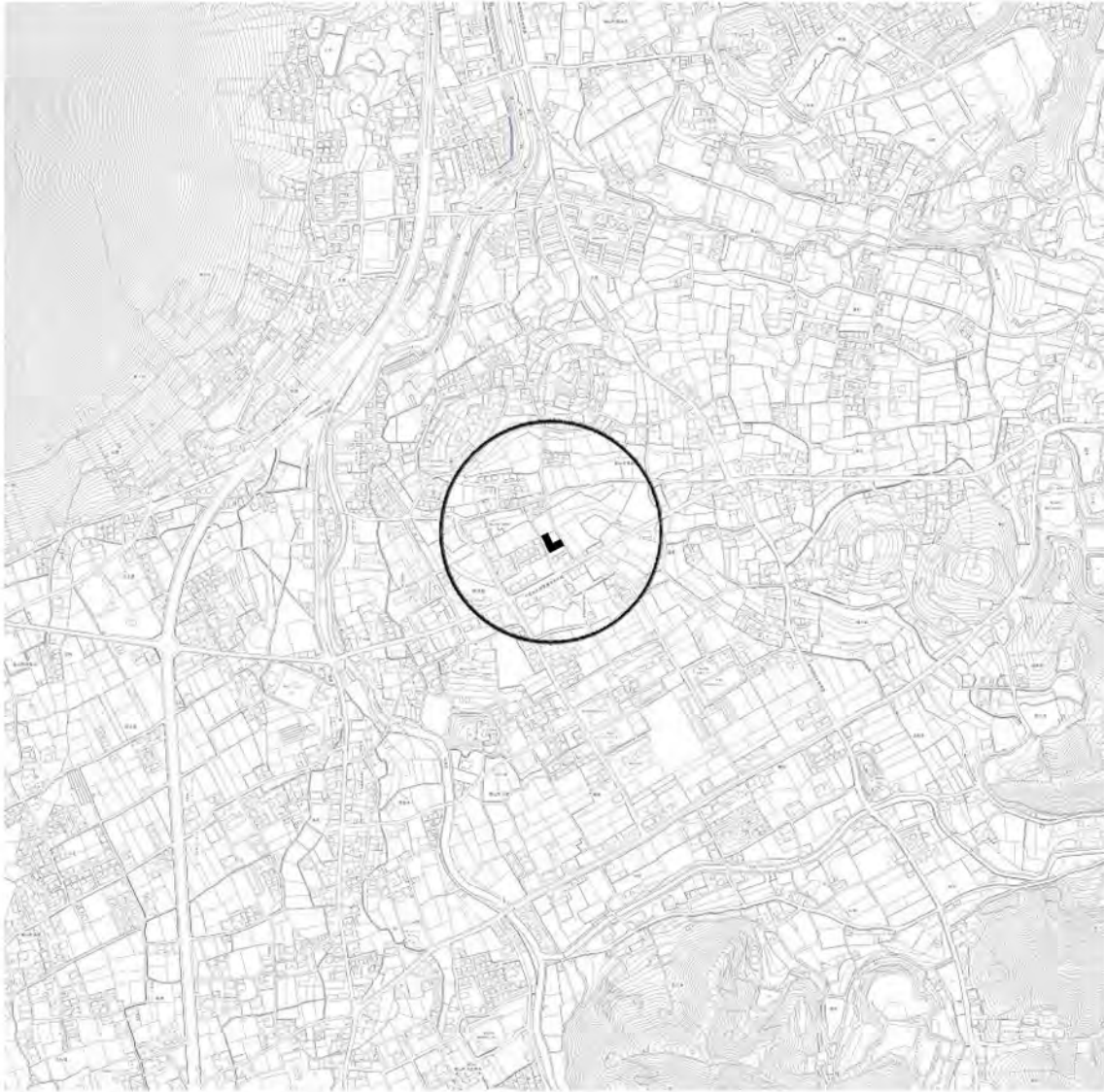
凡 例

- ———▶ 認定
- ———▶ 廃止
- ■ ■ ■ ■ ———▶ 変更 (一部追加)
- ■ ■ ■ ■ ▨ ———▶ 変更 (一部廃止)
- ( ——— 追加認定区間 )
- ( ▨ 廃止区間 )
- ( ■ ■ ■ ■ 変更のない区間 )

# 市道路線の認定図 16-①

S = 1 : 10,000

(市道楠見2号線)



路線名	楠見2号線
延長	64.13m
幅員	6.00~6.40m

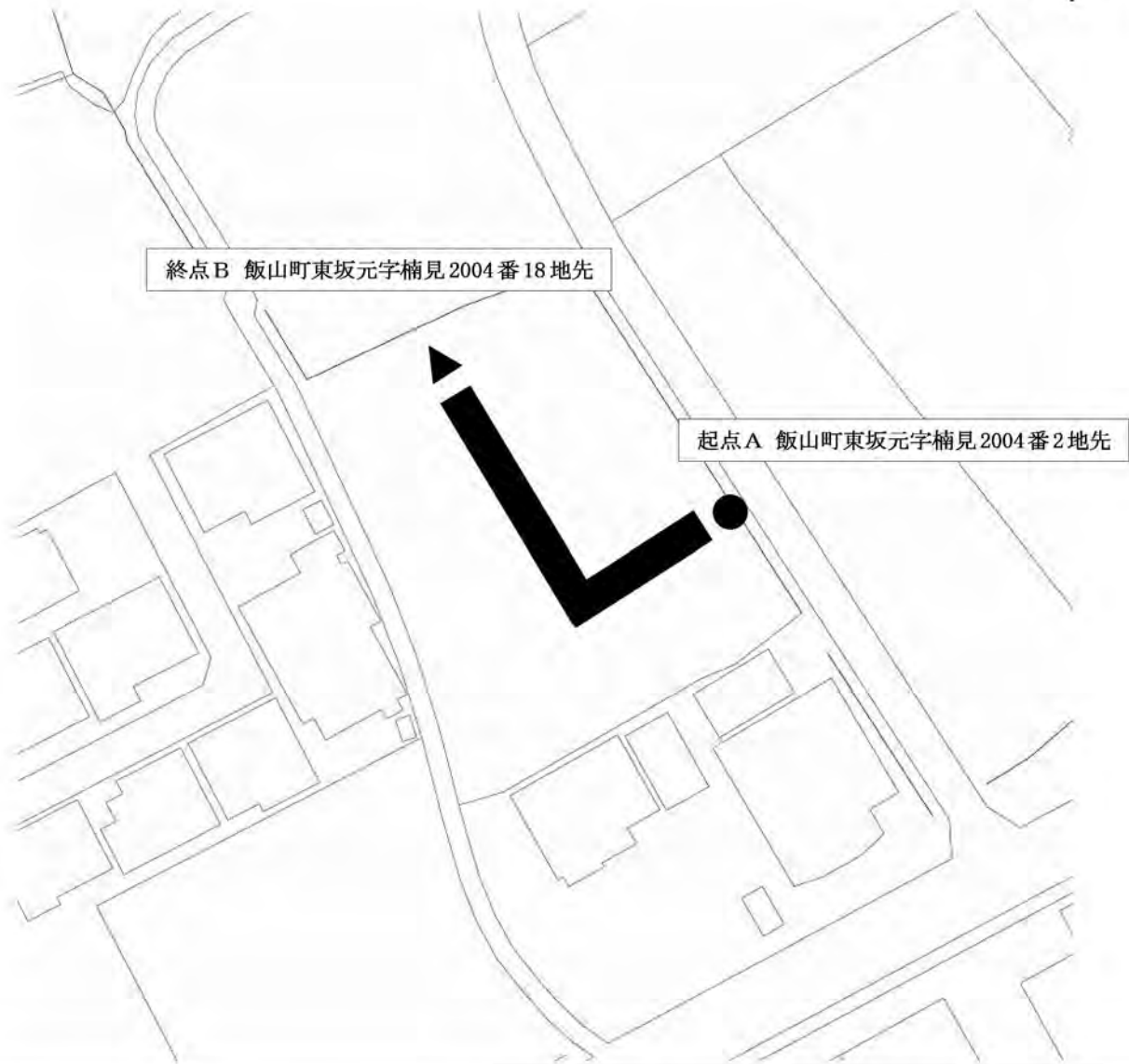
凡 例

- —————▶ 認定
- —————▶ 廃止
- ■ ■ ■ ■ ■ —————▶ 変更 (一部追加)
- ■ ■ ■ ■ ■ / / / / / —————▶ 変更 (一部廃止)
- ( ————— 追加認定区間 )
- ( / / / / / 廃止区間 )
- ( ■ ■ ■ ■ ■ 変更のない区間 )

# 市道路線の認定図 16-②

S = 1 : 500

(市道楠見2号線)



路線名	楠見2号線
延長	64.13m
幅員	6.00~6.40m

凡 例	
●	▶ 認定
○	▶ 廃止
● ■ ■ ■ ■	▶ 変更 (一部追加)
● ■ ■ ■ ■ ▨	▶ 変更 (一部廃止)
▬	追加認定区間
▨	廃止区間
■ ■ ■ ■	変更のない区間

