

令和 7 年度

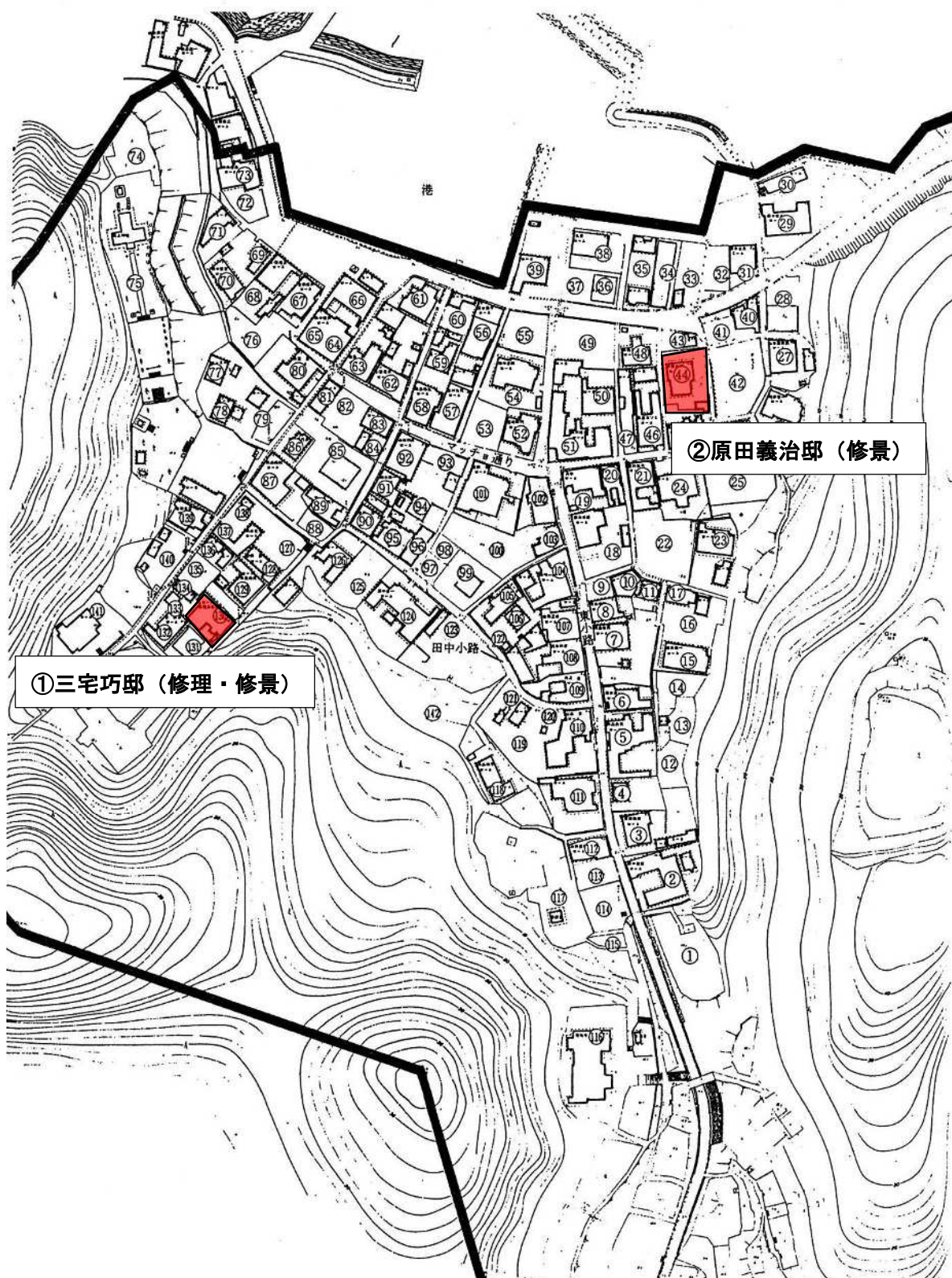
丸亀市伝統的建造物群保存地区保存審議会資料

令和 7 年 4 月 9 日（水）

丸亀市教育委員会教育部文化財保存活用課

対象物件位置図

○笠島保存地区の図面土地番号（○の中の数字は伝建番号） 1:1,500



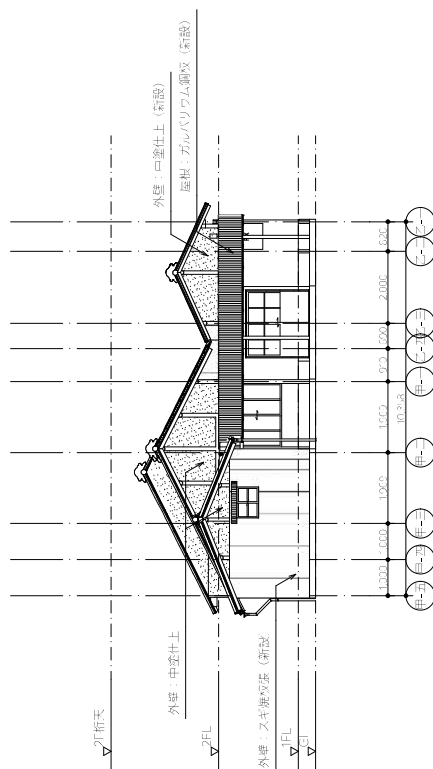
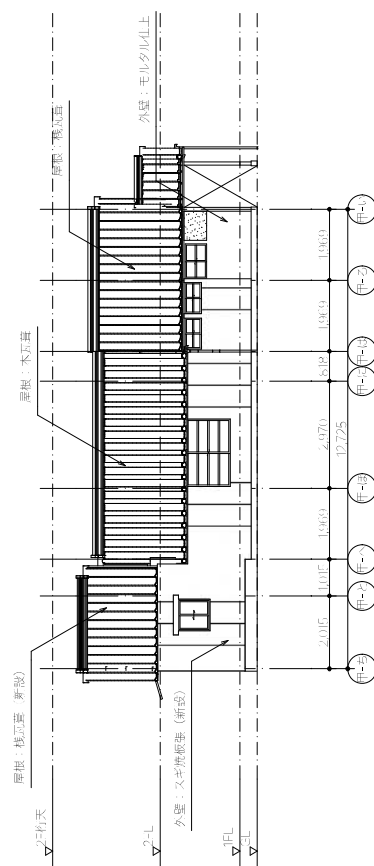
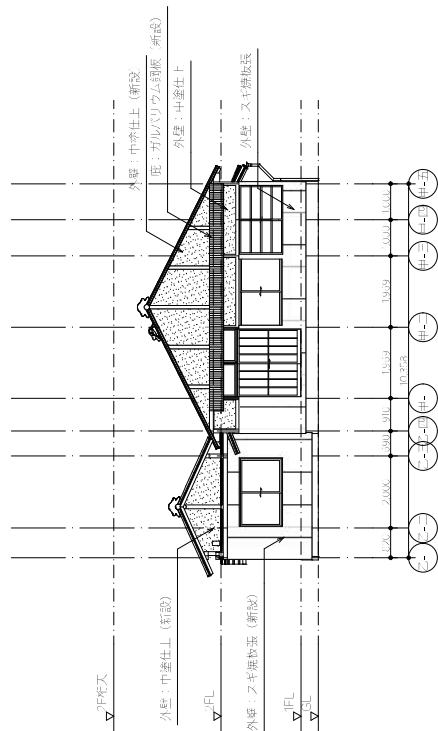
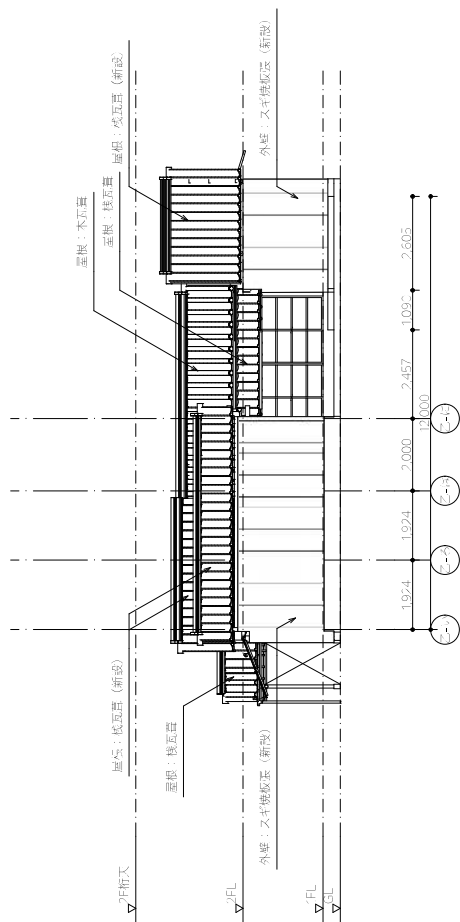
対象物件現況写真



①三宅巧郎修理・修景（図面土地番号 130）



②原田義治邸修景（図面土地番号 44）



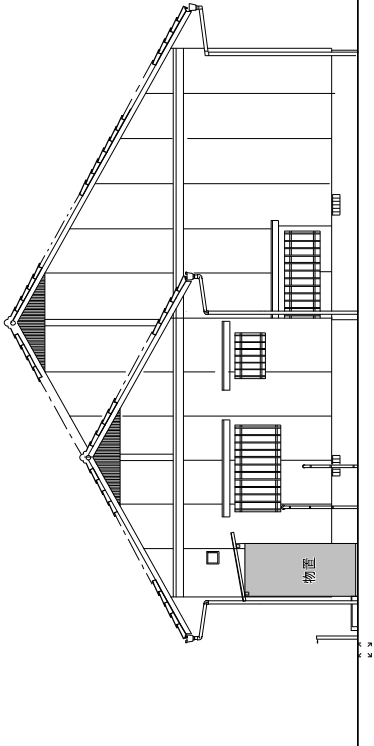
北立面图(改修) 1:100

西立面图(改修) 1:100

三宅邸改修工事			
立面図/100(改修)	1:100	$\frac{1}{2.309\%}$ $\frac{1}{3.5/16}$	26.00

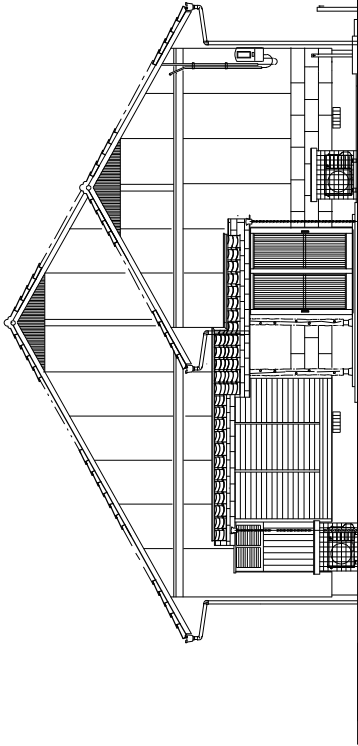
・既設解体撤去 ・工事区分については、関連項目により監理者の了解のもと変更する場合がある。

【工事区分】	
・屋根	稲葉瓦葺き(野地板まで)、破風板撤去
・玄関屋根	銅板葺き一文字瓦撤去
・窓庇・玄関庇	屋根銅板葺き撤去
・外壁	ラスモルタル下地左官仕上げ等撤去
・妻壁	換気ガタリ・付け柱 付け梁撤去
・建具	アルミ建具撤去 アルミ雨戸撤去 窓面格子撤去
・その他	玄関ポーチ 外部物置改修
・基礎立ち上り	モルタル刷毛引き仕上撤去 床下換気口撤去



西立面図

北立面図



東立面図

南立面図

工 事 名	原田 義治 邸(第1期) 修景整備工事			
	株式会社 原田設計 〒763-0046 香川県入道市南条町12番地			
図面名	立面図(改修前)			
	縮尺 1/100			
No. 03				

丸亀市塩飽本島町笠島伝統的建造物群保存地区の変遷

1. これまでの経緯

- ・昭和58年3月： 丸亀市伝統的建造物群保存地区保存条例を制定
- ・昭和59年12月：丸亀市塩飽本島町笠島伝統的建造物群保存地区保存計画を策定
- ・昭和60年4月： 国の重要伝統的建造物群保存地区に選定
- ・以後、「S63：笠島まち並み保存センター」、「H2：文書館」、「H6：ふれあいの館」を順次一般公開
- ・令和7年度： 国の重要伝統的建造物群保存地区の選定制度が創設され50周年

「塩飽本島町笠島伝統的建造物群保存地区」（以下「保存地区」という。）に選定され40周年を迎える。

まち並み保存センター



左側：昭和60年頃（整備前）
右側：令和6年度（整備後）



ふれあいの館（真木邸）



東小路（北から）



左側：昭和60年頃（整備前）
右側：令和6年度（整備後）



東小路（南から）



マッチョ通り（西から）

