浸水深30cm到達時間予測図（南海トラフ地震（最大クラス））

南海トラフ地震が発生すると、外洋から押し寄せる津波が沿岸部に到達する想定ですが、地震の揺れにより海岸堤防などが壊れた場合、海面や河川の水位より標高が低い地域では津波が到達する前に浸水が開始することがあるため、早期避難を心がけましょう。

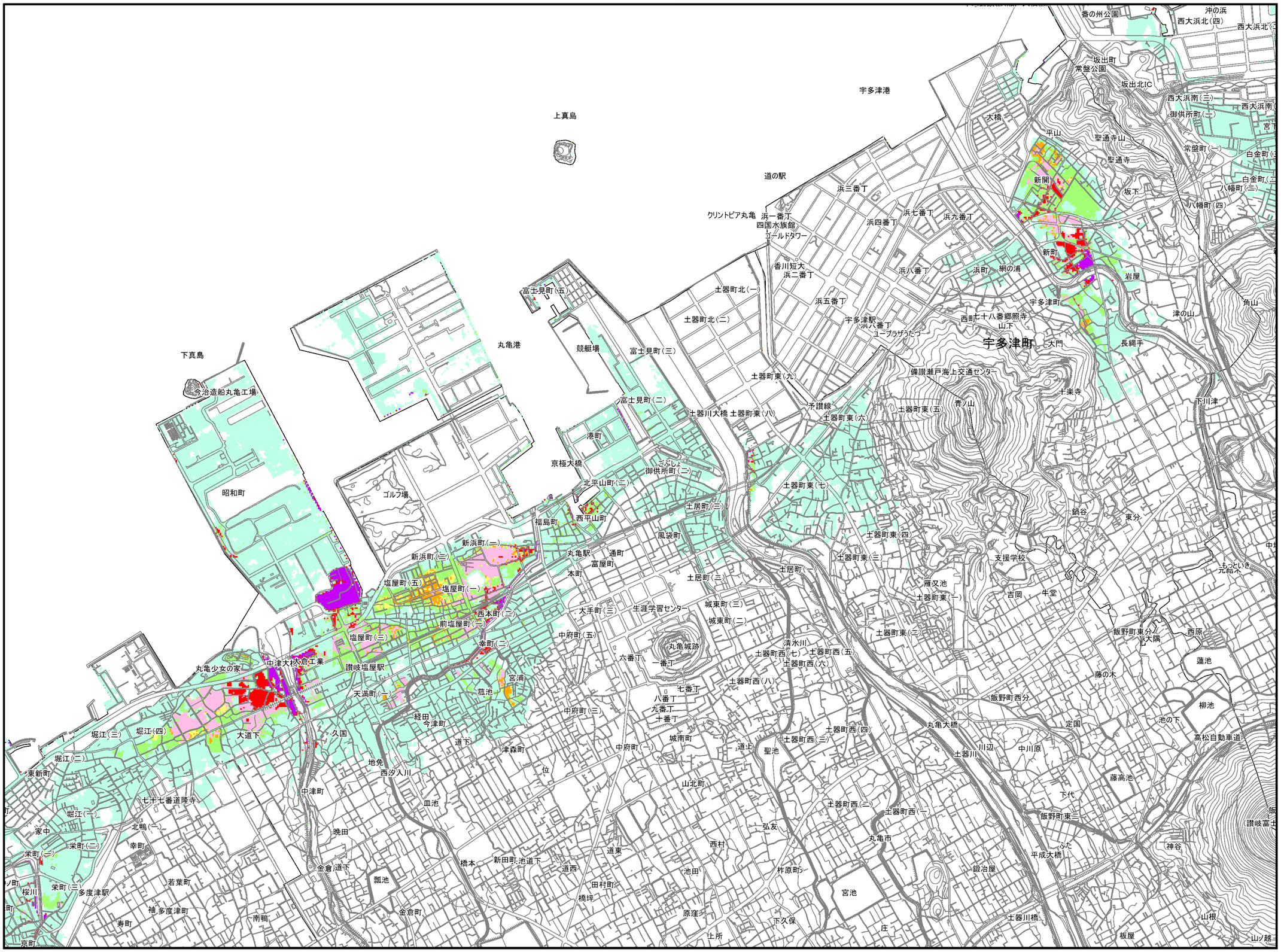

0 2
km

この地図の作成に当たっては、国土地理院長の承認を得て、同院発行の数値地図（国土基本情報）電子国土基本図（地図情報）を使用した。（測量法に基づく国土地理院長承認（使用）R 7JHs 133）

【索引図】

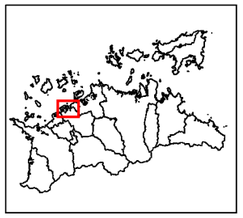

浸水深30cm到達時間
0 - 10分未満
10 - 30分
30 - 60分
60 - 90分
90 - 120分
120 - 180分
180 分以上

避難ができなくなる恐れのある浸水の深さ（30cm）の到達時間を示しています。

■この予測図は地震動により、全ての堤防や防波堤が壊れるという前提条件のもとに推計したものです。

■実際は、この時間どおりに浸水するとは限りません。

■地震に伴う地盤沈降の影響により、津波がくる前に浸水が生じる地域もあります。

■揺れがおさまったら、すぐに避難を開始しましょう。

■地震発生時の海水面より低い区域では津波が襲来する前に浸水が発生することがあります。

地震発生

↓

堤防崩壊、地盤沈降

↓

海水面より地盤高の低い区域で浸水発生

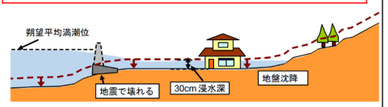

津波襲来

↓

津波高が地盤高、堤防高より高い区域では津波が乗り越え浸水が発生

↓

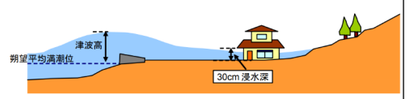

縮尺	図面番号
1:25,000	8