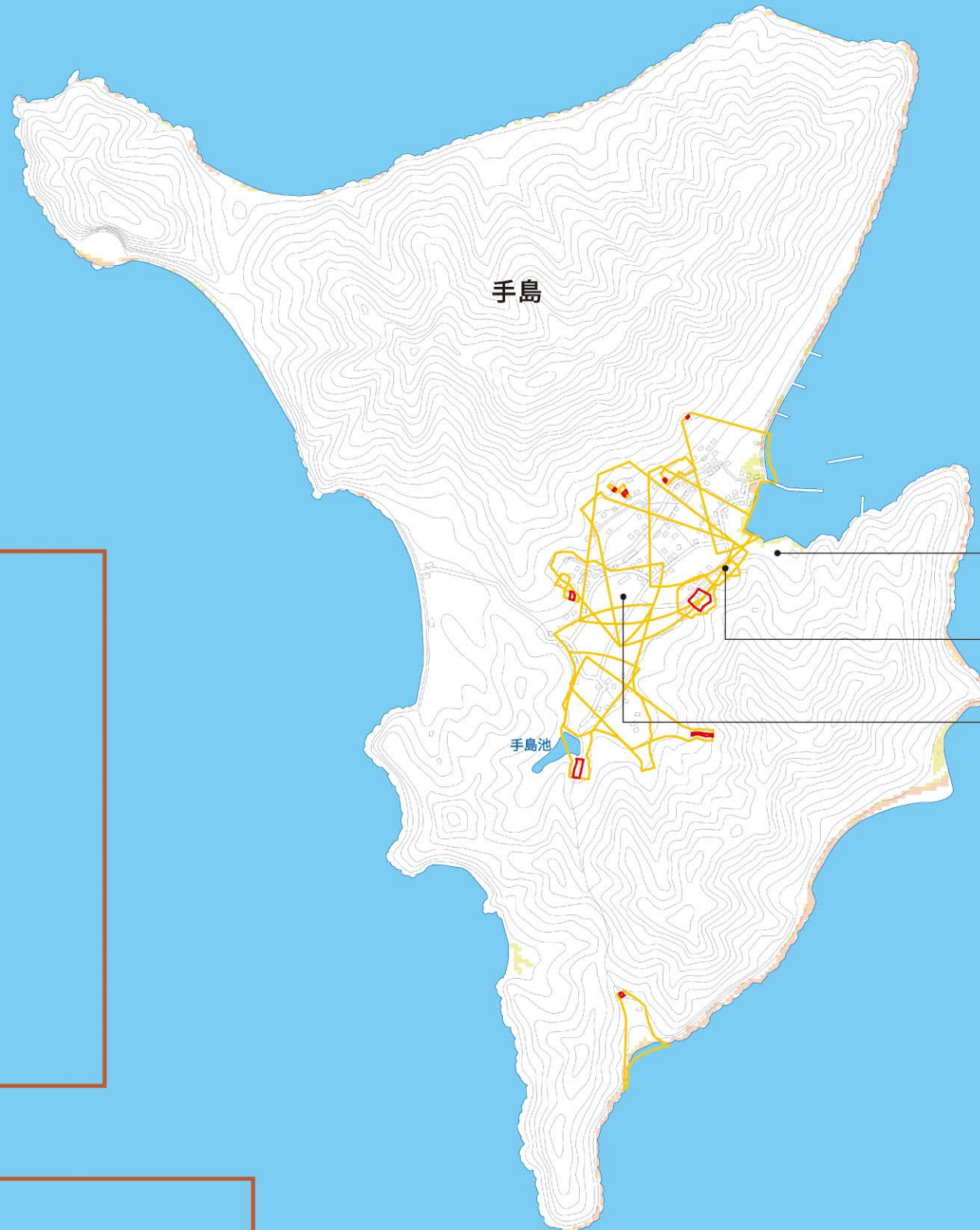


津波・土砂災害等ハザードマップ その1

指定緊急避難場所一覧 (令和2年4月1日現在)

○：使用可能 △：条件付きで使用可能(構造や高さ等) ×：原則使用不可

No.	名称	災害別対応表					
		洪水	土砂	高潮	地震	津波	火災
64	手島自然教育センター	○	△	○	×	○	○
65	手島集会場	○	×	○	×	○	○
66	小手島小中学校	○	△	○	○	○	○



H 手島フェリー発着場 東側港湾施設
人 65手島集会場
人 64手島自然教育センター

66小手島小中学校

市立小手島小・中学校 運動場

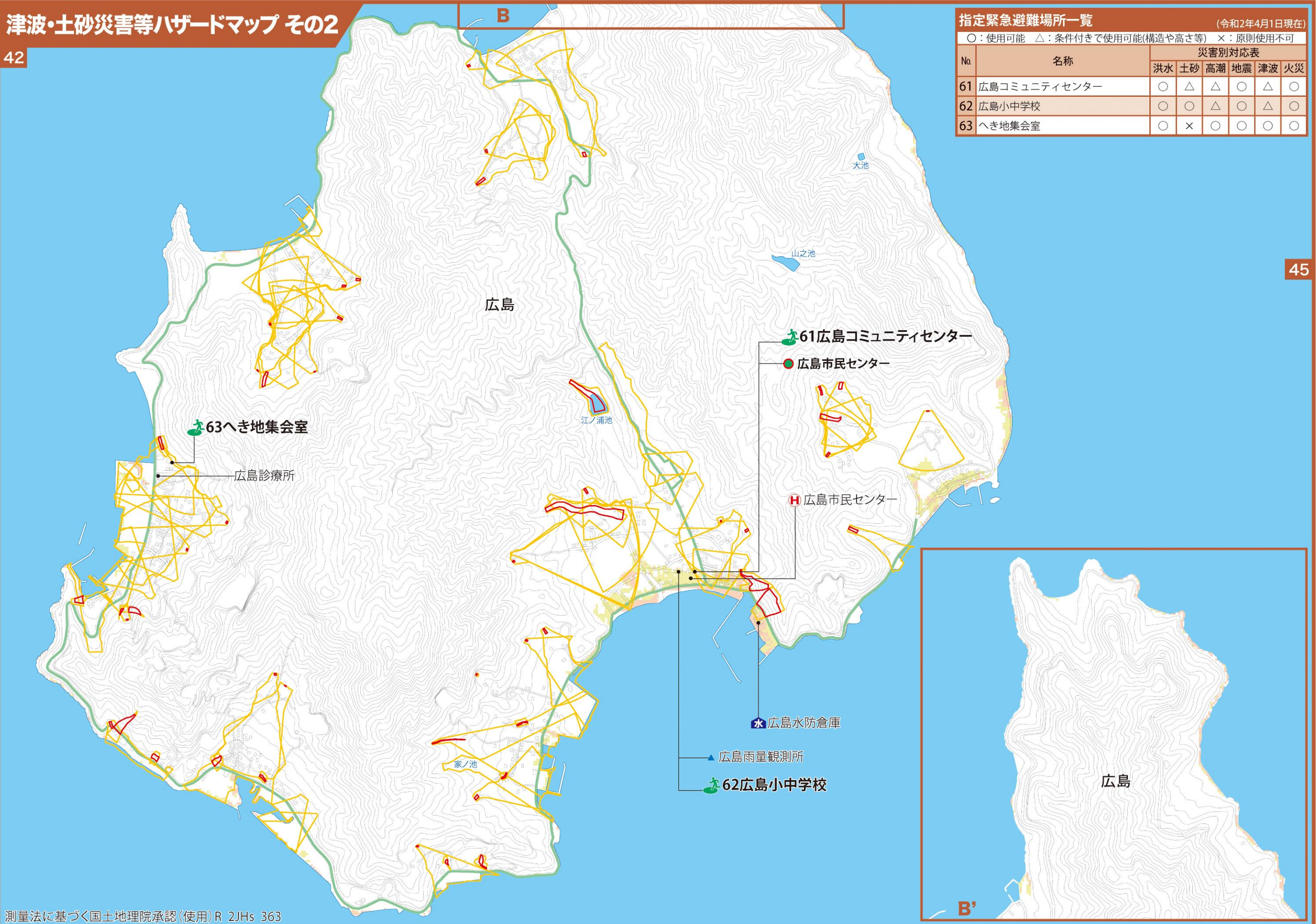
測量法に基づく国土地理院承認(使用)R 2JHs 363 43

1 : 15,000

0 100 500m

人 指定緊急避難場所
 H 福祉避難所
 消防
 H ヘリポート
 ▼ 潮位観測所
 ◎ 水位観測所
 高速道路
 国道
 県道・主要市道
 津波避難ビル
 ● 防災拠点
 救護病院
 警察
 ⚠ アンダーパス
 ▲ 雨量観測所
 水防倉庫
 津波浸水深 0.5m未満の区域
 0.5~3.0m未満の区域
 3.0~5.0m未満の区域
 5.0m以上の区域
 土砂災害特別警戒区域
 土砂災害警戒区域
 ため池氾濫想定範囲

〓 J R
 〓 琴電



指定緊急避難場所一覧 (令和2年4月1日現在)

○：使用可能 △：条件付きで使用可能(構造や高さ等) ×：原則使用不可

No.	名称	災害別対応表					
		洪水	土砂	高潮	地震	津波	火災
61	広島コミュニティセンター	○	△	△	○	△	○
62	広島小中学校	○	○	△	○	△	○
63	へき地集会室	○	×	○	○	○	○

測量法に基づく国土地理院承認(使用)R 2JHs 363

1 : 15,000

0 100 500m

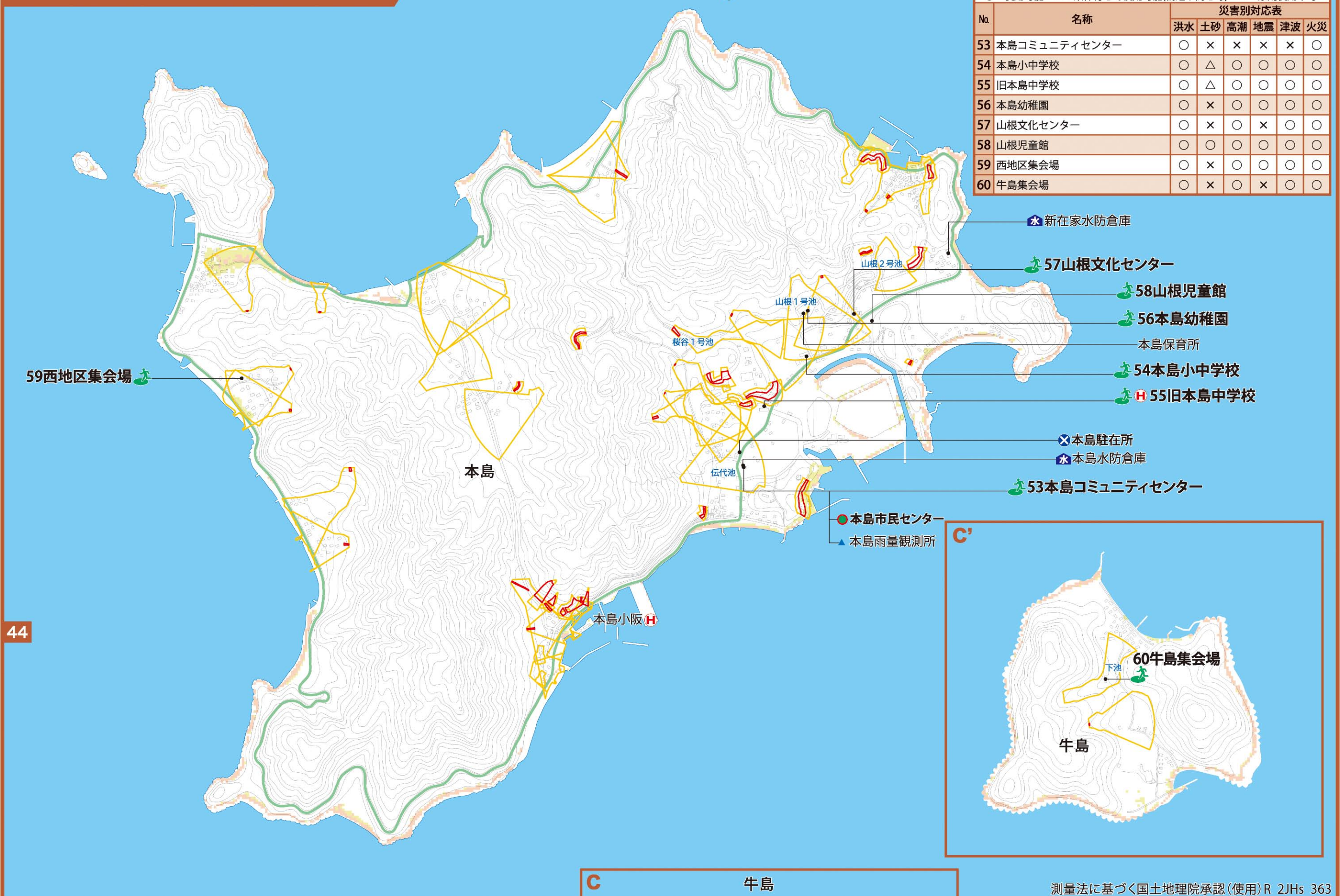
指定緊急避難場所 福祉避難所 消防 H ヘリポート 潮位観測所 水位観測所
 津波避難ビル 防災拠点 救護病院 警察 アンダーパス 雨量観測所 水防倉庫
 高速道路 国道 県道・主要市道 J R 琴電
 津波浸水深 0.5m未満の区域 0.5~3.0m未満の区域 3.0~5.0m未満の区域 5.0m以上の区域
 土砂災害特別警戒区域 土砂災害警戒区域 ため池氾濫想定範囲

津波・土砂災害等ハザードマップ その3

指定緊急避難場所一覧 (令和2年4月1日現在)

○：使用可能 △：条件付きで使用可能(構造や高さ等) ×：原則使用不可

No	名称	災害別対応表					
		洪水	土砂	高潮	地震	津波	火災
53	本島コミュニティセンター	○	×	×	×	×	○
54	本島小中学校	○	△	○	○	○	○
55	旧本島中学校	○	△	○	○	○	○
56	本島幼稚園	○	×	○	○	○	○
57	山根文化センター	○	×	○	×	○	○
58	山根児童館	○	○	○	○	○	○
59	西地区集会場	○	×	○	○	○	○
60	牛島集会場	○	×	○	×	○	○



- 新在家水防倉庫
- 57山根文化センター
- 58山根児童館
- 56本島幼稚園
- 本島保育所
- 54本島小中学校
- 55旧本島中学校
- 本島駐在所
- 本島水防倉庫
- 53本島コミュニティセンター



44

1 : 15,000

0 100 500m

指定緊急避難場所 福祉避難所 消防 ヘルポート 潮位観測所 水位観測所 津波避難ビル 防災拠点 救護病院 警察 アンダーパス 雨量観測所 水防倉庫

高速道路 国道 県道・主要市道 JR 琴電

津波浸水深 0.5m未満の区域 0.5~3.0m未満の区域 3.0~5.0m未満の区域 5.0m以上の区域

土砂災害特別警戒区域 土砂災害警戒区域 ため池氾濫想定範囲

測量法に基づく国土地理院承認(使用)R 2JHs 363