フロア案内

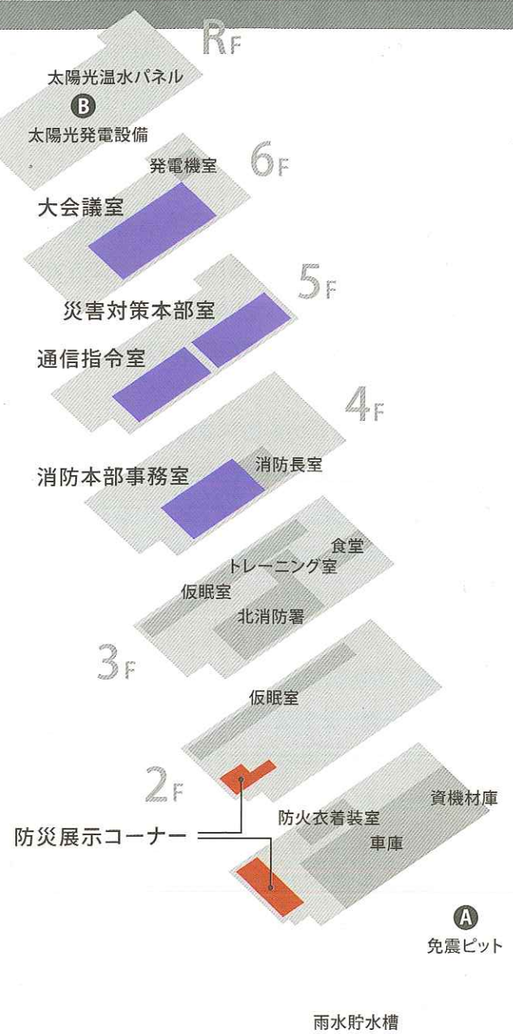

丸亀市消防庁舎の設備

防災や環境対策など、さまざまな最新の設備が施されています。
その中でも代表的なものを紹介します。



Ⓐ 免震ピット

地震による建物の揺れを減少させるために、建物と地盤を切り離して免震装置を設置している空間です。

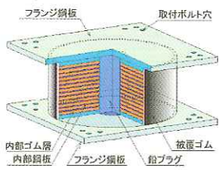

Ⓑ 太陽光発電設備

太陽電池を利用し、太陽光のエネルギーを直接的に電力に変換する発電設備です。
昼間の電力需要ピークを緩和し、温室効果ガス排出量を削減できます。

まちを守る

大会議室

防災学習、救急講習なども行える200人収容の大会議室です。
大規模災害時には避難場所や応援隊の待機場所としても使用します。

災害対策本部室

丸亀市災害対策本部が設置された場合の拠点となります。



通信指令室

消防緊急情報システムを導入した最新鋭の施設です。
地図モニターでの通報場所確認や車載モニターの情報により、出動指令から現場到着までの時間短縮が図れます。

消防本部事務室

総務課・予防課・防災課の事務室です。ＯＡフロアーにより高度情報化に対応し、自然採光や自然換気など環境にやさしい設備が施されています。

みんなで学ぶ

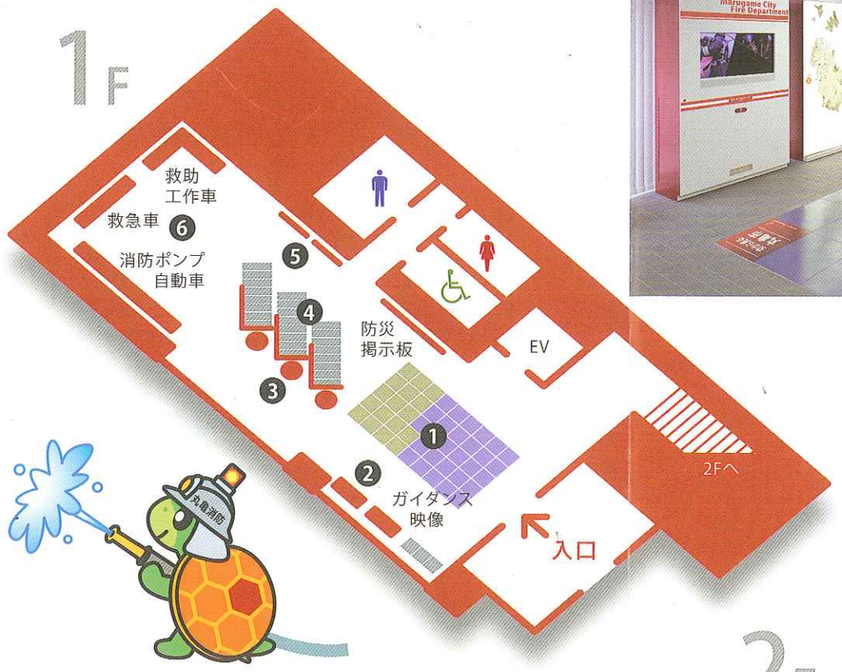

防災展示コーナー

海と山に囲まれた丸亀市の災害特性を知り、災害に対する予防方法や対処方法を学ぶことによって、市民一人ひとりの防災力を高め、安全・安心なくらしを守ることを目的として開設しました。
実物展示や映像、クイズに加えて、臨場感のある体験学習により、分かりやすく防災知識を身につけることができます。

❶ 空から見た丸亀市

市内全域が見渡せる航空写真です。
実際は東西24.16km・南北23.82kmの丸亀市です。

❷ 丸亀市防災マップ

地図に各種防災マップを重ねることで、地域ごとの危険区域や避難場所を確認できます。

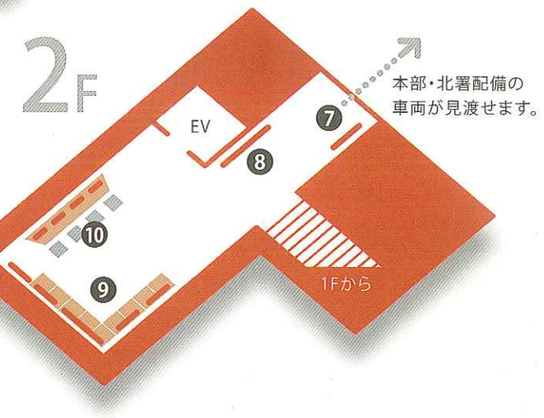

❸ 119番通報体験

火災・救急の場合の通報方法を学べます。伝えるべきことは何でしたか？
通報はあわてず落ち着いて。

❹ 初期消火体験

消火器での初期消火方法を学べます。
消火器は使えましたか？
消火のポイントはどこでしたか？

❼ 消防車を上から見てみよう

消防車両を見渡せる場所から、さまざまな消防車両を紹介します。上から見える消防車はどうでしたか？

❽ 災害の脅威

地震・火災・水災害の被害状況や救急救助活動を紹介します。
どんな対策をとればいいのでしょうか？

❺ いろいろな消防設備

屋外・屋内の消防・防災用設備を紹介します。身近にある設備を探してみましょう。

❻ がんばる消防署

消防署の活動を、消防車両の大型パネルで紹介します。車両ごとに役割が決まっています。

❾ 自ら備える4つの知恵

災害への備え、対処、応急措置および地域の活動を、手順を追って詳しく解説します。

❿ 防災力 Q&A

ここまで学んできたことを、パソコンQ&Aで復習します。学んだことを活かしていきましょう。