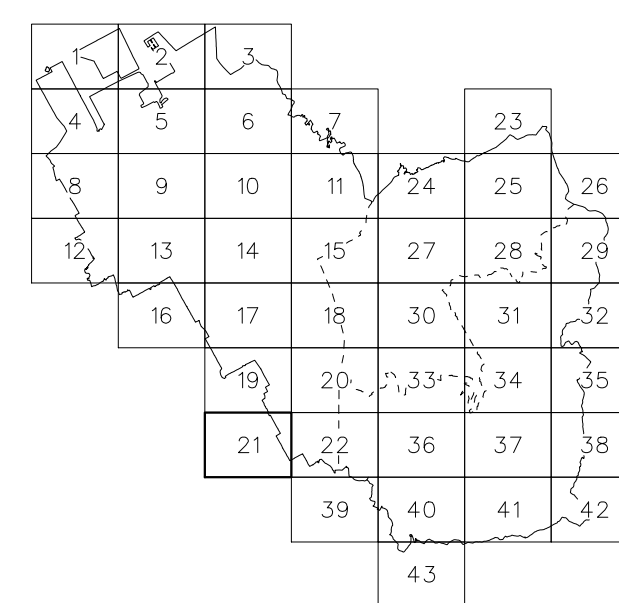
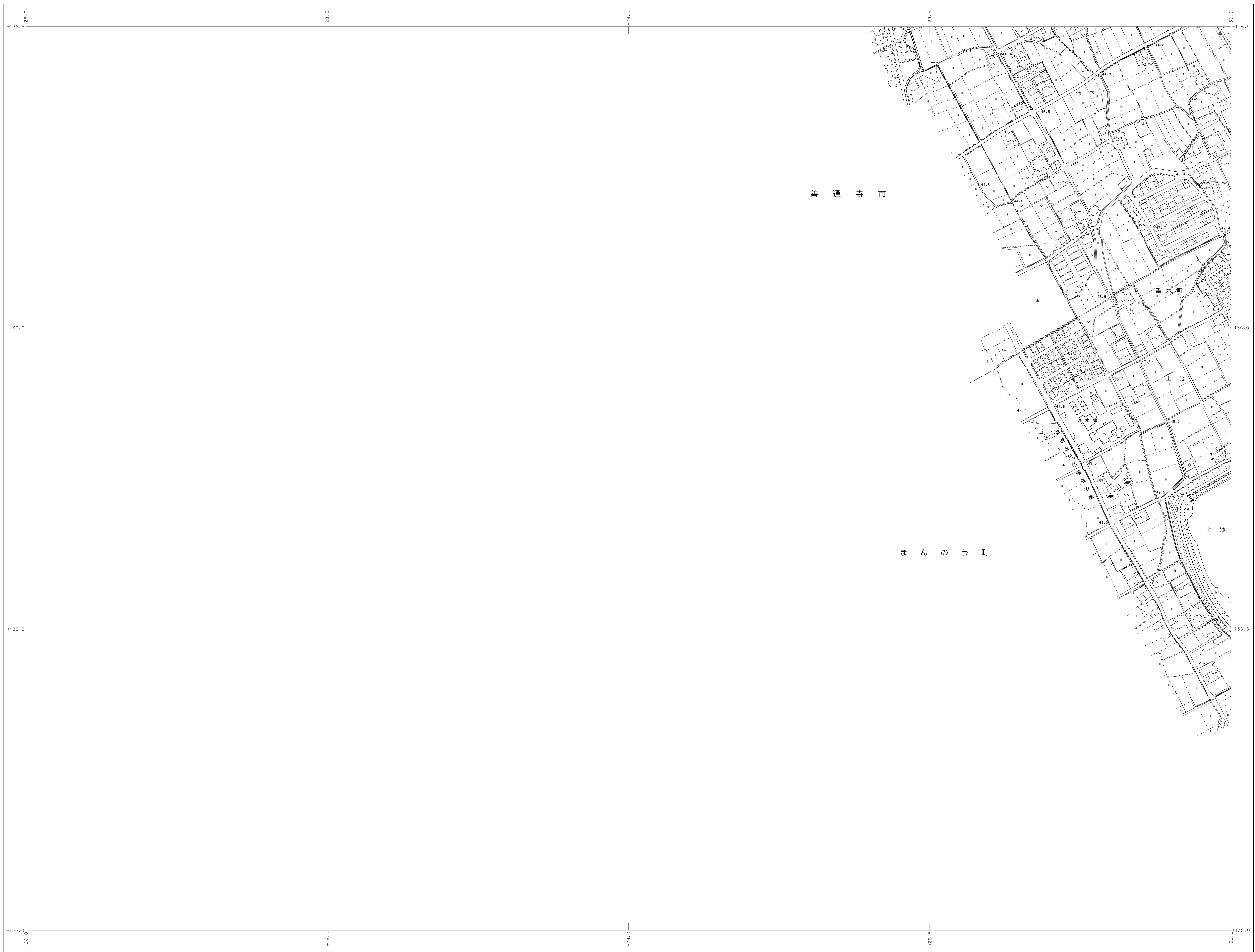


丸亀市都市計画図 2 1

1:2,500地形図

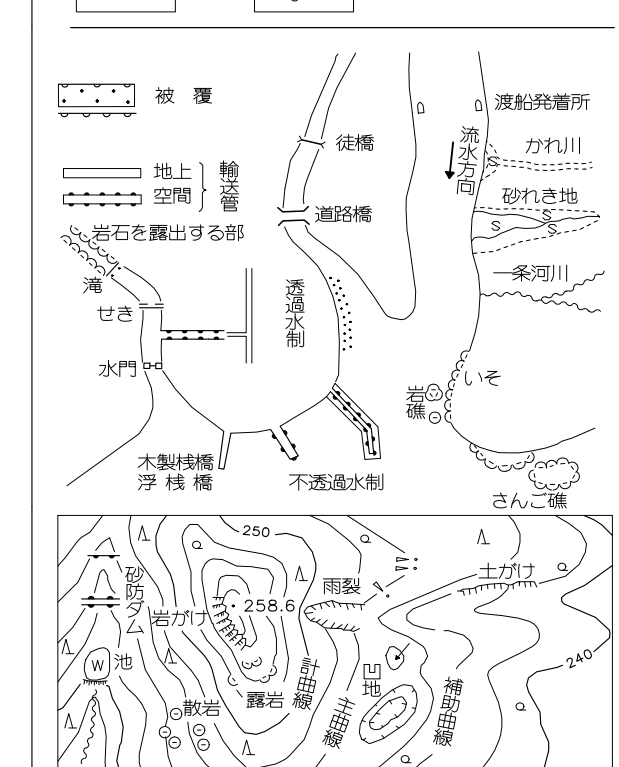


記号

△ 37.2	三	角	点
□ 12.04	水	準	点
○ 14.8	多	角	点
△ 25.6	電	字	準
△ 25.6	標	石	の
△ 18.7	図	化	準

□	社	神	社	門	門
□	寺	佛	教	堂	堂
□	キ	リ	ス	ト	教
□	文	学	校	校	校
□	高	等	学	校	校
□	小	学	校	校	校
□	幼	稚	園	園	園
□	学	校	校	校	校
□	工	業	地	地	地
□	倉	庫	庫	庫	庫
□	火	災	防	火	防
□	火	災	防	火	防
□	火	災	防	火	防
□	火	災	防	火	防
□	火	災	防	火	防

□	田	畑	畑
□	畑	畑	畑
□	畑	畑	畑
□	畑	畑	畑
□	畑	畑	畑



高標系は平成22年国土交通省告示第289号の規定による簡易高標系
 投影は横メルカトル図法
 図面に表示してある座標は半メートル単位
 高さの基準は東京湾の平均海面
 等高線の間隔は2メートル
 「平面図内座標は、世界測地系による。」

1. 撮影 平成18年 1月
 測図 平成19年 2月
 2. 撮影 平成20年 11月
 修正 平成20年 3月



この図面は、国土院院長の承認を得て民間事業者が作成したものである。
 (承認番号) 平28国土第33号

計画機関 丸亀市
 作業機関 国際航業株式会社